

ОПИСАНИЕ МЕСТОПОЛОЖЕНИЯ ГРАНИЦ

Описание местоположения границы населенного пункта деревня Шейная Гора муниципального образования городского поселения "Поселок Воротыньск" Бабынинского района Калужской области
(наименование объекта, местоположение границ которого описано (далее - объект))

Раздел 1

| Сведения об объекте | | |
|---------------------|--|---|
| № п/п | Характеристики объекта | Описание характеристик |
| 1 | 2 | 3 |
| 1 | Местоположение объекта | граница населенного пункта деревня Шейная Гора муниципального образования городского поселения "Поселок Воротыньск" Бабынинского района Калужской области |
| 2 | Площадь объекта +/- величина погрешности определения площади (Р+/- Дельта Р) | 358545 кв.м ± 1286 кв.м |
| 3 | Иные характеристики объекта | — |

Раздел 2

| Сведения о местоположении границ объекта | | | | | |
|---|---------------|------------|---|--|---|
| 1. Система координат <u>40.1</u> | | | | | |
| 2. Сведения о характерных точках границ объекта | | | | | |
| Обозначение характерных точек границ | Координаты, м | | Метод определения координат характерной точки | Средняя квадратическая погрешность положения характерной точки (M_t), м | Описание обозначения точки на местности (при наличии) |
| | X | Y | | | |
| 1 | 2 | 3 | 4 | 5 | 6 |
| 1 | 423104.93 | 1280885.81 | Картометрический метод | 1.00 | – |
| 2 | 423199.43 | 1280971.22 | Картометрический метод | 1.00 | – |
| 3 | 423310.55 | 1280910.32 | Картометрический метод | 1.00 | – |
| 4 | 423331.81 | 1280925.51 | Картометрический метод | 1.00 | – |
| 5 | 423351.55 | 1280964.99 | Картометрический метод | 1.00 | – |
| 6 | 423374.33 | 1281021.17 | Картометрический метод | 1.00 | – |
| 7 | 423400.14 | 1281065.21 | Картометрический метод | 1.00 | – |
| 8 | 423422.92 | 1281116.84 | Картометрический метод | 1.00 | – |
| 9 | 423424.26 | 1281121.57 | Картометрический метод | 1.00 | – |
| 10 | 423424.05 | 1281122.24 | Картометрический метод | 1.00 | – |
| 11 | 423421.21 | 1281138.49 | Картометрический метод | 1.00 | – |
| 12 | 423424.77 | 1281147.06 | Картометрический метод | 1.00 | – |
| 13 | 423433.33 | 1281150.63 | Картометрический метод | 1.00 | – |
| 14 | 423474.03 | 1281153.49 | Картометрический метод | 1.00 | – |
| 15 | 423484.73 | 1281159.20 | Картометрический метод | 1.00 | – |
| 16 | 423523.33 | 1281190.63 | Картометрический метод | 1.00 | – |
| 17 | 423519.05 | 1281206.84 | Картометрический метод | 1.00 | – |
| 18 | 423521.19 | 1281214.80 | Картометрический метод | 1.00 | – |
| 19 | 423557.91 | 1281236.22 | Картометрический метод | 1.00 | – |
| 20 | 423565.87 | 1281245.71 | Картометрический метод | 1.00 | – |
| 21 | 423570.46 | 1281254.58 | Картометрический метод | 1.00 | – |
| 22 | 423568.62 | 1281272.02 | Картометрический метод | 1.00 | – |
| 23 | 423578.72 | 1281283.65 | Картометрический метод | 1.00 | – |
| 24 | 423607.09 | 1281298.52 | Картометрический метод | 1.00 | – |
| 25 | 423604.06 | 1281312.00 | Картометрический метод | 1.00 | – |
| 26 | 423572.30 | 1281452.34 | Картометрический метод | 1.00 | – |




| | | | | | |
|----|-----------|------------|------------------------|------|---|
| | | | метод | | |
| 27 | 423568.80 | 1281513.26 | Картометрический метод | 1.00 | – |
| 28 | 423563.48 | 1281585.17 | Картометрический метод | 1.00 | – |
| 29 | 423556.56 | 1281615.30 | Картометрический метод | 1.00 | – |
| 30 | 423550.61 | 1281645.08 | Картометрический метод | 1.00 | – |
| 31 | 423489.78 | 1281627.14 | Картометрический метод | 1.00 | – |
| 32 | 423429.74 | 1281583.79 | Картометрический метод | 1.00 | – |
| 33 | 423263.01 | 1281667.82 | Картометрический метод | 1.00 | – |
| 34 | 423259.80 | 1281708.78 | Картометрический метод | 1.00 | – |
| 35 | 423269.06 | 1281751.51 | Картометрический метод | 1.00 | – |
| 36 | 423279.53 | 1281765.30 | Картометрический метод | 1.00 | – |
| 37 | 423180.75 | 1281886.53 | Картометрический метод | 1.00 | – |
| 38 | 423113.07 | 1281786.27 | Картометрический метод | 1.00 | – |
| 39 | 423067.32 | 1281703.56 | Картометрический метод | 1.00 | – |
| 40 | 423054.17 | 1281669.72 | Картометрический метод | 1.00 | – |
| 41 | 423032.24 | 1281601.41 | Картометрический метод | 1.00 | – |
| 42 | 423029.10 | 1281574.47 | Картометрический метод | 1.00 | – |
| 43 | 423027.84 | 1281501.15 | Картометрический метод | 1.00 | – |
| 44 | 423029.92 | 1281318.73 | Картометрический метод | 1.00 | – |
| 45 | 423031.15 | 1281300.24 | Картометрический метод | 1.00 | – |
| 46 | 423041.79 | 1281207.33 | Картометрический метод | 1.00 | – |
| 47 | 423072.96 | 1281056.88 | Картометрический метод | 1.00 | – |
| 1 | 423104.93 | 1280885.81 | Картометрический метод | 1.00 | – |

3. Сведения о характерных точках части (частей) границы объекта

| Обозначение характерных точек части границы | Координаты, м | | Метод определения координат характерной точки | Средняя квадратическая погрешность положения характерной точки (M_t), м | Описание обозначения точки на местности (при наличии) |
|---|---------------|---|---|---|---|
| | X | Y | | | |
| 1 | 2 | 3 | 4 | 5 | 6 |
| – | – | – | – | – | – |

| Текстовое описание местоположения границ объекта | | |
|--|----------|---|
| Прохождение границы | | Описание прохождения границы |
| от точки | до точки | |
| 1 | 2 | 3 |
| 1 | 2 | Далее - 127.4 м на северо-восток до т. №2 |
| 2 | 3 | Далее - 126.7 м на северо-запад до т. №3 |
| 3 | 4 | Далее - 26.1 м на северо-восток до т. №4 |
| 4 | 5 | Далее - 44.1 м на северо-восток до т. №5 |
| 5 | 6 | Далее - 60.6 м на восток до т. №6 |
| 6 | 7 | Далее - 51.0 м на северо-восток до т. №7 |
| 7 | 8 | Далее - 56.4 м на северо-восток до т. №8 |
| 8 | 9 | Далее - 4.9 м на восток до т. №9 |
| 9 | 10 | Далее - 0.7 м на восток до т. №10 |
| 10 | 11 | Далее - 16.5 м на восток до т. №11 |
| 11 | 12 | Далее - 9.3 м на северо-восток до т. №12 |
| 12 | 13 | Далее - 9.3 м на северо-восток до т. №13 |
| 13 | 14 | Далее - 40.8 м на север до т. №14 |
| 14 | 15 | Далее - 12.1 м на северо-восток до т. №15 |
| 15 | 16 | Далее - 49.8 м на северо-восток до т. №16 |
| 16 | 17 | Далее - 16.8 м на восток до т. №17 |
| 17 | 18 | Далее - 8.2 м на восток до т. №18 |
| 18 | 19 | Далее - 42.5 м на северо-восток до т. №19 |
| 19 | 20 | Далее - 12.4 м на северо-восток до т. №20 |
| 20 | 21 | Далее - 10.0 м на северо-восток до т. №21 |
| 21 | 22 | Далее - 17.5 м на восток до т. №22 |
| 22 | 23 | Далее - 15.4 м на северо-восток до т. №23 |
| 23 | 24 | Далее - 32.0 м на северо-восток до т. №24 |
| 24 | 25 | Далее - 13.8 м на восток до т. №25 |
| 25 | 26 | Далее - 143.9 м на восток до т. №26 |
| 26 | 27 | Далее - 61.0 м на восток до т. №27 |
| 27 | 28 | Далее - 72.1 м на восток до т. №28 |
| 28 | 29 | Далее - 30.9 м на восток до т. №29 |
| 29 | 30 | Далее - 30.4 м на восток до т. №30 |
| 30 | 31 | Далее - 63.4 м на юг до т. №31 |
| 31 | 32 | Далее - 74.0 м на юго-запад до т. №32 |
| 32 | 33 | Далее - 186.7 м на юго-восток до т. №33 |
| 33 | 34 | Далее - 41.1 м на восток до т. №34 |
| 34 | 35 | Далее - 43.7 м на восток до т. №35 |
| 35 | 36 | Далее - 17.3 м на северо-восток до т. №36 |
| 36 | 37 | Далее - 156.4 м на юго-восток до т. №37 |
| 37 | 38 | Далее - 121.0 м на юго-запад до т. №38 |
| 38 | 39 | Далее - 94.5 м на юго-запад до т. №39 |
| 39 | 40 | Далее - 36.3 м на запад до т. №40 |
| 40 | 41 | Далее - 71.7 м на запад до т. №41 |
| 41 | 42 | Далее - 27.1 м на запад до т. №42 |
| 42 | 43 | Далее - 73.3 м на запад до т. №43 |
| 43 | 44 | Далее - 182.4 м на запад до т. №44 |
| 44 | 45 | Далее - 18.5 м на запад до т. №45 |
| 45 | 46 | Далее - 93.5 м на запад до т. №46 |
| 46 | 47 | Далее - 153.6 м на запад до т. №47 |
| 47 | 1 | Далее - 174.0 м на запад до т. №1 |


Условные обозначения:

| | |
|--|--|
|  | Устанавливаемая граница населенного пункта |
|  | Граница земельных участков из базы ЕГРН |
|  | Характерные точки границы |

| Смежные объекты | |
|-------------------------------|----------------------|
| Наименование смежных объектов | Смежные части границ |
| МО ГП "Поселок Вортынский" | от т. №1 до т. №1 |



Масштаб 1:1000

Подпись  Дата "20" Декабря 2021 г.
Место отпечатывания лица, составившего карту местоположения объекта