

Описание местоположения границы территориальной зоны Ж-1 (Зона застройки малоэтажными жилыми домами) села Кумовское муниципального образования городского поселения "Поселок Воротыньск" Бабынинского района Калужской области
(наименование объекта)

Титульный лист

I. Сведения о заказчике работ:

О физическом лице:

Фамилия, имя, отчество (отчество указывается при наличии) =

О юридическом лице, органе государственной власти, органе местного самоуправления:

Полное наименование Администрация муниципального образования городского поселения "Поселок Воротыньск"

Страна регистрации (инкорпорации) (указывается в отношении иностранного юридического лица) =

Фамилия инициалы уполномоченного представителя, его должность, реквизиты доверенности (если представитель действует по доверенности) Якушин С. Н., Глава Администрации муниципального образования городского поселения "Поселок Воротыньск"

Подпись  (Якушин С. Н.)

Дата 08.06.2018 г.

Место для отписки заказчика

Описание местоположения границы территориальной зоны Ж-1 (Зона застройки малоэтажными жилыми домами) село Кумовское муниципального образования городского поселения "Поселок Воротыньск" Бабынинского района Калужской области
(наименование объекта)

Титульный лист

2. Сведения об исполнителе работ:

Об индивидуальном предпринимателе:

Фамилия, имя, отчество (отчество указывается при наличии) –

Идентификационный номер налогоплательщика –

Контактный телефон и почтовый адрес –

Номер квалификационного аттестата кадастрового инженера (если исполнителем является кадастровый инженер) –

О юридическом лице:

Полное наименование **ООО "ПК ГЕО"**

Основной государственный регистрационный номер **1164027054982**

Контактный телефон и почтовый адрес **+7 (4842) 570246, 248018 г. Калуга, ул. Константиновых, 7а**

Фамилия и инициалы уполномоченного представителя юридического лица, его должность, реквизиты доверенности (если представитель действует по доверенности) **Чистов К.Г. Генеральный директор ООО "ПК ГЕО"**

Сведения о кадастровом инженере =

Подпись _____

(Чистов К.Г.)

Дата 08.06.2018 г.

Место для оттиска печати лица, составившего карту (план) объекта

3. Сведения о согласовании карты (плана) объекта :

Полное наименование органа (организации), с которым осуществляется согласование, фамилия и инициалы уполномоченного лица, его должность --

Реквизиты письма (дата и номер, если согласование оформлено в виде письма) =

Подпись _____ (_____)

Дата 08.06.2018 г.

Место для оттиска печати органа (организации), с которым осуществляется согласование

Описание местоположения границы территориальной зоны Ж-1 (Зона застройки малоэтажными жилыми домами) село Кумовское муниципального образования городского поселения "Поселок Воротынок" Бабынинского района Калужской области
(наименование объекта)

Титульный лист

4. Информация о передаче объекта в государственный фонд данных:

Регистрационный № б/п

Дата передачи –

(наименование органа (организации), осуществляющего хранение документации)

Описание местоположения границы территориальной зоны Ж-1 (Зона застройки малоэтажными жилыми домами) село Кумовское муниципального образования городского поселения "Поселок Воротыньск" Бабынинского района Калужской области
(наименование объекта)

№ п/п	Содержание	Номера листов
1	2	3
1.	Основания для проведения работ и исходные данные	5
2.	Сведения об объекте	6
3.	Сведения о местоположении границ объекта	8
4.	Сведения о местоположении измененных (уточненных) границ объекта	18
5.	План границ объекта	19

Описание местоположения границы территориальной зоны Ж-1 (Зона застройки малоэтажными жилыми домами) село Кумовское муниципального образования городского поселения "Поселок Воротынский" Бабынинского района Калужской области
(наименование объекта)

Основания для проведения работ и исходные данные

Перечень документов

№ п/ п	Наименование и реквизиты документа	Сведения об органе (организации), подготовившем или принявшем документ
1	2	3
1.	Решение "Об утверждении Правил землепользования и застройки городского поселения "Поселок Воротынский" в новой редакции №32 от 20.12.2016 г.	Собрание представителей городского поселения "Поселок Воротынский" Бабынинского района Калужской области
2.	Выписка из Правил землепользования и застройки городского поселения "Поселок Воротынский" Бабынинского района Калужской области утвержденных решением собрания представителей городского поселения "Поселок Воротынский" от 20.12.2016 г. № 32 "Об утверждении Правил землепользования и застройки городского поселения "Поселок Воротынский" в новой редакции	Администрация городского поселения "Поселок Воротынский"
3.	Карта градостроительного зонирования приложение № 2 к Правилам землепользования и застройки городского поселения "Поселок Воротынский" от 20.12.2016 г.	Администрация городского поселения "Поселок Воротынский"
4.	Доверенность № 1 от 17.04.2018 г.	Администрация городского поселения "Поселок Воротынский"
5.	Ортофотомозайка, созданная по материалам цифровой аэросъемки, выполненной широкоформатной цифровой камерой Vexcel UltraCam-D. Год создания - 2007г. Пространственное разрешение 0.6 м соответствует точности масштаба 1:2000. №1 от 01.05.2007	ООО "НПП Геокосмос-ГИС", г. Москва
6.	Кадастровый план территории квартала с К№ 40:01:000000 № 40/ИСХ/18-152834 от 09.04.2018 г.	Филиал ФГБУ "ФКП Росреестра" по Калужской области
7.	Кадастровый план территории квартала с К№ 40:01:030102 № 40/ИСХ/18-152848 от 09.04.2018 г.	Филиал ФГБУ "ФКП Росреестра" по Калужской области
8.	Кадастровый план территории квартала с К№ 40:01:030101 №40/ИСХ/18-152852 от 09.04.2018	Филиал ФГБУ "ФКП Росреестра" по Калужской области

Описание местоположения границы территориальной зоны Ж-1 (Зона застройки малоэтажными жилыми домами) село Кумовское муниципального образования городского поселения "Поселок Воротыньск" Бабынинского района Калужской области
(наименование объекта)

Сведения об объекте

№ п/п	Характеристики объекта	Описание характеристик
1	2	3
1.	Местоположение объекта	село Кумовское муниципального образования городского поселения "Поселок Воротыньск" Бабынинского района Калужской области. Граница территориальной зоны Ж-1 (Зона застройки малоэтажными жилыми домами)
2.	Площадь объекта ± величина погрешности определения площади ($P \pm \Delta P$)	442157 кв.м ± 1376 кв.м
3.	Иные характеристики объекта	<p>Основные виды разрешенного использования земельных участков и объектов капитального строительства:</p> <ul style="list-style-type: none"> - Жилая застройка; - Для индивидуального жилищного строительства; - Малоэтажная многоквартирная жилая застройка; - Для ведения личного подсобного хозяйства ; - Блокированная жилая застройка; - Обслуживание жилой застройки; - Общественное использование объектов капитального строительства; - Социальное обслуживание; - Бытовое обслуживание; - Амбулаторно-поликлиническое обслуживание; - Стационарное медицинское обслуживание; - Ветеринарное обслуживание; - Амбулаторное ветеринарное обслуживание; - Предпринимательство; - Деловое управление; - Магазины; - Общественное питание; - Гостиничное обслуживание; - Отдых (рекреация); - Земельные участки (территории) общего пользования. <p>Вспомогательные виды разрешенного использования, сопутствующие основным видам использования земельных участков и объектов капитального строительства:</p> <ul style="list-style-type: none"> - Объекты гаражного назначения; - Коммунальное обслуживание;

Описание местоположения границы территориальной зоны Ж-1 (Зона застройки малоэтажными жилыми домами) село Кумовское муниципального образования городского поселения "Поселок Воротыньск" Бабынинского района Калужской области
(наименование объекта)

Сведения об объекте

- | | | |
|--|--|---|
| | | - Ведение огородничества;
- Ведение садоводства. |
|--|--|---|

Описание местоположения границы территориальной зоны Ж-1 (Зона застройки малоэтажными жилыми домами) село Кумовское муниципального образования городского поселения "Поселок Вортыньск" Бабынинского района Калужской области

(наименование объекта)

Сведения о местоположении границ объекта

1. Система координат СК кадастрового округа

2. Сведения о характерных точках границ объекта

Обозначение характерных точек границ	Координаты, м		Метод определения координат и средняя квадратическая погрешность положения характерной точки (M _Г), м	Описание закрепления точки
	X	Y		
1	2	3	4	5
Зона1(1)	–	–	–	–
1	425422.31	1281381.29	Картометрический метод. 1.00	–
2	425430.90	1281386.14	Картометрический метод. 1.00	–
3	425429.94	1281408.98	Картометрический метод. 1.00	–
4	425432.61	1281415.82	Картометрический метод. 1.00	–
5	425435.66	1281419.05	Картометрический метод. 1.00	–
6	425439.59	1281422.04	Картометрический метод. 1.00	–
7	425403.34	1281567.93	Картометрический метод. 1.00	–
8	425409.79	1281599.85	Картометрический метод. 1.00	–
9	425405.52	1281611.42	Картометрический метод. 1.00	–
10	425382.30	1281653.59	Картометрический метод. 1.00	–
11	425339.58	1281665.62	Картометрический метод. 1.00	–
12	425312.46	1281667.59	Картометрический метод. 1.00	–
13	425243.58	1281681.39	Картометрический метод. 1.00	–
14	425238.82	1281663.08	Картометрический метод. 1.00	–
15	425235.39	1281652.35	Картометрический метод. 1.00	–
16	425217.00	1281655.39	Картометрический метод. 1.00	–
17	425207.69	1281657.81	Картометрический метод. 1.00	–
18	425125.69	1281677.52	Картометрический метод. 1.00	–
19	425131.30	1281700.21	Картометрический метод. 1.00	–
20	424988.35	1281741.45	Картометрический метод. 1.00	–
21	424929.24	1281725.66	Картометрический метод. 1.00	–
22	424911.55	1281720.59	Картометрический метод. 1.00	–
23	424891.30	1281707.80	Картометрический метод. 1.00	–
24	424872.38	1281695.85	Картометрический метод. 1.00	–
25	424851.14	1281681.65	Картометрический метод. 1.00	–
26	424848.63	1281662.18	Картометрический метод. 1.00	–
27	424845.91	1281651.13	Картометрический метод. 1.00	–
28	424842.73	1281603.84	Картометрический метод. 1.00	–
29	424800.69	1281514.95	Картометрический метод. 1.00	–
30	424778.16	1281387.53	Картометрический метод. 1.00	–
31	424832.62	1281293.56	Картометрический метод. 1.00	–

Описание местоположения границы территориальной зоны Ж-1 (Зона застройки малоэтажными жилыми домами) село Кумовское муниципального образования городского поселения "Поселок Воротыньск" Бабынинского района Калужской области

(наименование объекта)

Сведения о местоположении границ объекта

32	424928.44	1281319.11	Картометрический метод. 1.00	—
33	424943.01	1281325.52	Картометрический метод. 1.00	—
34	424948.14	1281329.11	Картометрический метод. 1.00	—
35	424950.58	1281328.65	Картометрический метод. 1.00	—
36	424954.05	1281329.39	Картометрический метод. 1.00	—
37	424979.47	1281420.29	Картометрический метод. 1.00	—
38	424997.83	1281498.26	Картометрический метод. 1.00	—
39	425002.07	1281501.40	Картометрический метод. 1.00	—
40	425010.73	1281502.85	Картометрический метод. 1.00	—
41	425018.40	1281502.78	Картометрический метод. 1.00	—
42	425041.49	1281494.44	Картометрический метод. 1.00	—
43	425082.49	1281484.70	Картометрический метод. 1.00	—
44	425082.30	1281482.63	Картометрический метод. 1.00	—
45	425101.88	1281475.59	Картометрический метод. 1.00	—
46	425102.40	1281477.88	Картометрический метод. 1.00	—
47	425175.39	1281452.19	Картометрический метод. 1.00	—
48	425174.52	1281448.10	Картометрический метод. 1.00	—
49	425178.43	1281447.25	Картометрический метод. 1.00	—
50	425193.58	1281441.21	Картометрический метод. 1.00	—
51	425194.58	1281443.93	Картометрический метод. 1.00	—
52	425224.40	1281432.47	Картометрический метод. 1.00	—
53	425240.81	1281428.64	Картометрический метод. 1.00	—
54	425240.68	1281428.12	Картометрический метод. 1.00	—
55	425253.77	1281424.67	Картометрический метод. 1.00	—
56	425352.69	1281399.08	Картометрический метод. 1.00	—
57	425407.59	1281384.00	Картометрический метод. 1.00	—
1	425422.31	1281381.29	Картометрический метод. 1.00	—
Зона1(2)	—	—	—	—
58	425374.34	1281762.94	Картометрический метод. 1.00	—
59	425384.19	1281769.92	Картометрический метод. 1.00	—
60	425395.70	1281782.52	Картометрический метод. 1.00	—
61	425396.96	1281783.23	Картометрический метод. 1.00	—
62	425386.77	1281814.17	Картометрический метод. 1.00	—
63	425386.57	1281815.14	Картометрический метод. 1.00	—
64	425384.64	1281822.80	Картометрический метод. 1.00	—
65	425382.08	1281857.31	Картометрический метод. 1.00	—
66	425376.91	1281857.44	Картометрический метод. 1.00	—
67	425376.40	1281862.32	Картометрический метод. 1.00	—
68	425375.06	1281880.60	Картометрический метод. 1.00	—
69	425374.12	1281901.66	Картометрический метод. 1.00	—
70	425374.44	1281921.92	Картометрический метод. 1.00	—
71	425377.25	1281940.94	Картометрический метод. 1.00	—

Описание местоположения границы территориальной зоны Ж-1 (Зона застройки малоэтажными жилыми домами) село Кумовское муниципального образования городского поселения "Поселок Воротыньск" Бабынинского района Калужской области

(наименование объекта)

Сведения о местоположении границ объекта

72	425380.98	1281953.42	Картометрический метод. 1.00	—
73	425388.04	1281969.31	Картометрический метод. 1.00	—
74	425395.80	1281982.41	Картометрический метод. 1.00	—
75	425374.37	1281989.53	Картометрический метод. 1.00	—
76	425354.14	1281995.20	Картометрический метод. 1.00	—
77	425309.70	1282004.52	Картометрический метод. 1.00	—
78	425293.97	1282007.58	Картометрический метод. 1.00	—
79	425278.23	1282010.63	Картометрический метод. 1.00	—
80	425232.08	1282018.30	Картометрический метод. 1.00	—
81	425155.66	1282031.72	Картометрический метод. 1.00	—
82	425149.88	1282011.49	Картометрический метод. 1.00	—
83	425129.68	1281949.84	Картометрический метод. 1.00	—
84	425079.58	1281809.56	Картометрический метод. 1.00	—
85	425104.31	1281798.40	Картометрический метод. 1.00	—
86	425128.41	1281792.02	Картометрический метод. 1.00	—
87	425201.15	1281769.79	Картометрический метод. 1.00	—
88	425196.23	1281752.98	Картометрический метод. 1.00	—
89	425339.73	1281726.53	Картометрический метод. 1.00	—
90	425347.11	1281753.59	Картометрический метод. 1.00	—
58	425374.34	1281762.94	Картометрический метод. 1.00	—
Зона1(3)				
91	425503.25	1281131.44	Картометрический метод. 1.00	—
92	425495.79	1281154.79	Картометрический метод. 1.00	—
93	425473.24	1281246.97	Картометрический метод. 1.00	—
94	425468.78	1281269.21	Картометрический метод. 1.00	—
95	425467.07	1281269.19	Картометрический метод. 1.00	—
96	425460.88	1281301.61	Картометрический метод. 1.00	—
97	425460.54	1281303.39	Картометрический метод. 1.00	—
98	425445.32	1281384.30	Картометрический метод. 1.00	—
99	425442.08	1281377.70	Картометрический метод. 1.00	—
100	425437.26	1281372.80	Картометрический метод. 1.00	—
101	425431.32	1281369.56	Картометрический метод. 1.00	—
102	425424.03	1281368.28	Картометрический метод. 1.00	—
103	425410.40	1281372.20	Картометрический метод. 1.00	—
104	425344.15	1281390.62	Картометрический метод. 1.00	—
105	425343.39	1281389.97	Картометрический метод. 1.00	—
106	425342.73	1281390.72	Картометрический метод. 1.00	—
107	425342.97	1281390.94	Картометрический метод. 1.00	—
108	425281.94	1281407.27	Картометрический метод. 1.00	—
109	425281.06	1281406.92	Картометрический метод. 1.00	—
110	425280.79	1281407.58	Картометрический метод. 1.00	—
111	425241.35	1281418.12	Картометрический метод. 1.00	—

Описание местоположения границы территориальной зоны Ж-1 (Зона застройки малоэтажными жилыми домами) село Кумовское муниципального образования городского поселения "Поселок Воротыньск" Бабынинского района Калужской области

(наименование объекта)

Сведения о местоположении границ объекта

112	425241.07	1281417.94	Картометрический метод. 1.00	—
113	425240.85	1281418.26	Картометрический метод. 1.00	—
114	425203.68	1281429.07	Картометрический метод. 1.00	—
115	425203.59	1281428.99	Картометрический метод. 1.00	—
116	425203.41	1281429.16	Картометрический метод. 1.00	—
117	425203.00	1281429.28	Картометрический метод. 1.00	—
118	425199.67	1281430.18	Картометрический метод. 1.00	—
119	425141.03	1281450.50	Картометрический метод. 1.00	—
120	425116.58	1281458.07	Картометрический метод. 1.00	—
121	425080.56	1281469.21	Картометрический метод. 1.00	—
122	425062.61	1281474.09	Картометрический метод. 1.00	—
123	425063.68	1281478.81	Картометрический метод. 1.00	—
124	425015.40	1281488.02	Картометрический метод. 1.00	—
125	425010.09	1281476.09	Картометрический метод. 1.00	—
126	425007.00	1281470.58	Картометрический метод. 1.00	—
127	424988.36	1281386.76	Картометрический метод. 1.00	—
128	424979.81	1281351.43	Картометрический метод. 1.00	—
129	424974.78	1281329.57	Картометрический метод. 1.00	—
130	424972.80	1281323.78	Картометрический метод. 1.00	—
131	424969.17	1281320.25	Картометрический метод. 1.00	—
132	424964.38	1281316.55	Картометрический метод. 1.00	—
133	424958.69	1281314.11	Картометрический метод. 1.00	—
134	424951.56	1281316.06	Картометрический метод. 1.00	—
135	424946.22	1281287.77	Картометрический метод. 1.00	—
136	425069.43	1281264.60	Картометрический метод. 1.00	—
137	425164.51	1281243.35	Картометрический метод. 1.00	—
138	425195.97	1281233.36	Картометрический метод. 1.00	—
139	425194.91	1281228.52	Картометрический метод. 1.00	—
140	425220.56	1281219.68	Картометрический метод. 1.00	—
141	425222.87	1281230.18	Картометрический метод. 1.00	—
142	425232.28	1281230.19	Картометрический метод. 1.00	—
143	425253.50	1281234.24	Картометрический метод. 1.00	—
144	425273.73	1281246.39	Картометрический метод. 1.00	—
145	425320.27	1281242.34	Картометрический метод. 1.00	—
146	425426.47	1281211.98	Картометрический метод. 1.00	—
147	425444.56	1281200.92	Картометрический метод. 1.00	—
148	425443.78	1281198.13	Картометрический метод. 1.00	—
149	425457.49	1281188.98	Картометрический метод. 1.00	—
150	425475.76	1281149.35	Картометрический метод. 1.00	—
151	425482.41	1281125.51	Картометрический метод. 1.00	—
91	425503.25	1281131.44	Картометрический метод. 1.00	—
Зона(4)	—	—	—	—

Описание местоположения границы территориальной зоны Ж-1 (Зона застройки малоэтажными жилыми домами) село Кумовское муниципального образования городского поселения "Поселок Воротыньск" Бабынинского района Калужской области

(наименование объекта)

Сведения о местоположении границ объекта

152	425751.12	1281787.04	Картометрический метод. 1.00	—
153	425805.21	1281833.71	Картометрический метод. 1.00	—
154	425800.37	1281881.56	Картометрический метод. 1.00	—
155	425760.24	1281889.64	Картометрический метод. 1.00	—
156	425659.37	1281891.87	Картометрический метод. 1.00	—
157	425606.33	1281906.18	Картометрический метод. 1.00	—
158	425559.92	1281907.58	Картометрический метод. 1.00	—
159	425463.22	1281919.01	Картометрический метод. 1.00	—
160	425392.42	1281920.46	Картометрический метод. 1.00	—
161	425392.12	1281901.92	Картометрический метод. 1.00	—
162	425393.04	1281881.66	Картометрический метод. 1.00	—
163	425394.32	1281864.10	Картометрический метод. 1.00	—
164	425395.99	1281850.89	Картометрический метод. 1.00	—
165	425397.48	1281844.60	Картометрический метод. 1.00	—
166	425404.02	1281819.33	Картометрический метод. 1.00	—
167	425418.94	1281774.08	Картометрический метод. 1.00	—
168	425433.63	1281736.12	Картометрический метод. 1.00	—
169	425444.28	1281709.89	Картометрический метод. 1.00	—
170	425579.60	1281737.55	Картометрический метод. 1.00	—
171	425682.92	1281754.88	Картометрический метод. 1.00	—
152	425751.12	1281787.04	Картометрический метод. 1.00	—
Зона1(5)	—	—	—	—
172	425620.69	1281246.31	Картометрический метод. 1.00	—
173	425626.34	1281317.55	Картометрический метод. 1.00	—
174	425626.78	1281372.75	Картометрический метод. 1.00	—
175	425542.08	1281389.19	Картометрический метод. 1.00	—
176	425545.17	1281346.01	Картометрический метод. 1.00	—
177	425545.63	1281339.58	Картометрический метод. 1.00	—
178	425546.58	1281330.46	Картометрический метод. 1.00	—
179	425547.85	1281325.44	Картометрический метод. 1.00	—
180	425552.58	1281273.65	Картометрический метод. 1.00	—
181	425549.15	1281273.42	Картометрический метод. 1.00	—
182	425553.88	1281240.49	Картометрический метод. 1.00	—
183	425592.23	1281243.98	Картометрический метод. 1.00	—
172	425620.69	1281246.31	Картометрический метод. 1.00	—
Зона1(6)	—	—	—	—
184	425842.40	1281320.86	Картометрический метод. 1.00	—
185	425850.33	1281403.19	Картометрический метод. 1.00	—
186	425851.54	1281417.17	Картометрический метод. 1.00	—
187	425782.85	1281423.79	Картометрический метод. 1.00	—
188	425775.88	1281424.28	Картометрический метод. 1.00	—
189	425734.50	1281377.34	Картометрический метод. 1.00	—

Описание местоположения границы территориальной зоны Ж-1 (Зона застройки малоэтажными жилыми домами) село Кумовское муниципального образования городского поселения "Поселок Воротыньск" Бабынинского района Калужской области

(наименование объекта)

Сведения о местоположении границ объекта

190	425730.13	1281352.36	Картометрический метод. 1.00	—
191	425773.66	1281345.86	Картометрический метод. 1.00	—
192	425773.31	1281332.13	Картометрический метод. 1.00	—
184	425842.40	1281320.86	Картометрический метод. 1.00	—
Зона1(7)	—	—	—	—
193	426089.56	1281508.75	Картометрический метод. 1.00	—
194	426092.36	1281521.79	Картометрический метод. 1.00	—
195	426093.42	1281533.92	Картометрический метод. 1.00	—
196	426078.43	1281544.68	Картометрический метод. 1.00	—
197	426059.02	1281563.16	Картометрический метод. 1.00	—
198	426050.73	1281583.48	Картометрический метод. 1.00	—
199	426043.16	1281615.73	Картометрический метод. 1.00	—
200	426038.30	1281614.24	Картометрический метод. 1.00	—
201	425986.80	1281596.82	Картометрический метод. 1.00	—
202	425937.52	1281581.77	Картометрический метод. 1.00	—
203	425862.35	1281582.45	Картометрический метод. 1.00	—
204	425803.84	1281587.34	Картометрический метод. 1.00	—
205	425776.89	1281588.86	Картометрический метод. 1.00	—
206	425769.99	1281588.69	Картометрический метод. 1.00	—
207	425658.03	1281586.00	Картометрический метод. 1.00	—
208	425649.61	1281569.09	Картометрический метод. 1.00	—
209	425630.72	1281521.10	Картометрический метод. 1.00	—
210	425982.69	1281510.81	Картометрический метод. 1.00	—
211	426033.19	1281513.03	Картометрический метод. 1.00	—
193	426089.56	1281508.75	Картометрический метод. 1.00	—

3. Сведения о характерных точках части (частей) границы объекта

—	—	—	—	—
---	---	---	---	---

4. Сведения о частях границ объекта, совпадающих с местоположением внешних границ природных объектов и(или) объектов искусственного происхождения

Обозначение части границ		Описание прохождения части границ
от точки	до точки и	
1	2	3
Зона1(1)	—	—
1	2	Далее - 9.9 м на северо-восток по границе земельного участка с кадастровым номером 40:01:000000:254 до т. №2
2	3	Далее - 22.7 м на восток до т. №3
3	6	Далее - 16.7 м в общем северо-восточном направлении до т. №6
6	7	Далее - 150.3 м на юго-восток вдоль проселочной дороги до т. №7
7	8	Далее - 33.6 м на восток до т. №8

Описание местоположения границы территориальной зоны Ж-1 (Зона застройки малоэтажными жилыми домами) село Кумовское муниципального образования городского поселения "Поселок Воротыньск" Бабынинского района Калужской области

(наименование объекта)

Сведения о местоположении границ объекта

8	10	Далее - 60.5 м на юго-восток до т. №10
10	12	Далее - 71.6 м на юг до т. №12
12	13	Далее - 70.3 м на юг по границе земельного участка с кадастровым номером 40:01:030102:274 до т. №13
13	14	Далее - 18.9 м на запад по границе земельного участка с кадастровым номером 40:01:030102:274 до т. №14
14	15	Далее - 11.3 м на запад до т. №15
15	16	Далее - 18.6 м на юг до т. №16
16	17	Далее - 9.6 м на юг по границе земельного участка с кадастровым номером 40:01:030102:97 до т. №17
17	18	Далее - 84.3 м на юг до т. №18
18	19	Далее - 23.4 м на восток до т. №19
19	20	Далее - 148.8 м на юго-восток до т. №20
20	21	Далее - 61.2 м на юго-запад до т. №21
21	23	Далее - 42.4 м на юго-запад по границе земельного участка с кадастровым номером 40:01:030102:276 до т. №23
23	24	Далее - 22.4 м на юго-запад по границе земельного участка с кадастровым номером 40:01:030102:275 до т. №24
24	25	Далее - 25.6 м на юго-запад до т. №25
25	26	Далее - 19.6 м на запад до т. №26
26	27	Далее - 11.4 м на юго-запад по границе земельного участка с кадастровым номером 40:01:030102:437 до т. №27
27	30	Далее - 275.1 м в общем юго-западном направлении до т. №30
30	31	Далее - 108.6 м на северо-запад по границе земельного участка с кадастровым номером 40:01:030101:168 до т. №31
31	41	Далее - 323.6 м в общем северо-восточном направлении по границе земельного участка с кадастровым номером 40:01:000000:254 до т. №41
41	1	Далее - 433.6 м в общем северо-западном направлении по границе земельного участка с кадастровым номером 40:01:000000:254 до т. №1
Зона1(2)		
58	60	Далее - 29.1 м на северо-восток по границе земельного участка с кадастровым номером 40:01:030102:430 до т. №60
60	61	Далее - 1.4 м на северо-восток до т. №61
61	74	Далее - 210.7 м в общем северо-восточном направлении по границе земельного участка с кадастровым номером 40:01:000000:254 до т. №74
74	80	Далее - 167.8 м на юго-восток по границе земельного участка с кадастровым номером 40:01:030101:95 до т. №80
81	82	Далее - 21.0 м на юго-запад до т. №82
82	83	Далее - 64.9 м на юго-запад по границе земельного участка с кадастровым номером 40:01:030102:141 до т. №83
83	84	Далее - 149.0 м на юго-запад до т. №84
84	85	Далее - 27.1 м на северо-запад до т. №85

Описание местоположения границы территориальной зоны Ж-1 (Зона застройки малоэтажными жилыми домами) село Кумовское муниципального образования городского поселения "Поселок Воротыньск" Бабынинского района Калужской области

(наименование объекта)

Сведения о местоположении границ объекта

85	86	Далее - 24.96 м на север по границе земельного участка с кадастровым номером 40:01:030102:87 до т. №86
86	87	Далее - 76.1 м на северо-запад до т. №87
87	88	Далее - 17.5 м на юго-запад до т. №88
88	89	Далее - 145.9 м на северо-запад до т. №89
89	58	Далее - 56.8 м в общем северо-восточном направлении до т. №58
Зона1(3)		
91	92	Далее - 24.5 м на юго-восток до т. №92
92	94	Далее - 117.6 м на юго-восток по границе земельного участка с кадастровым номером 40:01:030101:74 до т. №94
94	95	Далее - 1.7 м на юг по границе земельного участка с кадастровым номером 40:01:030101:267 до т. №95
95	96	Далее - 33.0 м на юго-восток по границе земельного участка с кадастровым номером 40:01:030101:267 до т. №96
96	98	Далее - 84.1 м на юго-восток по границе земельного участка с кадастровым номером 40:01:030101:268 до т. №98
98	99	Далее - 7.4 м на юго-запад вдоль автодороги "Москва-Киев"-Перемышль"-Кумовское-Рындино до т. №97
99	102	Далее - 21.0 м на юго-запад по границе земельного участка с кадастровым номером 40:01:000000:254 до т. №102
102	104	Далее - 82.9 м на юго-восток по границе земельного участка с кадастровым номером 40:01:000000:254 до т. №104
104	106	Далее - 2.0 м в общем южном направлении по границе земельного участка с кадастровым номером 40:01:030102:355 до т. №107
106	107	Далее - 0.3 м в на северо-запад до т. №107
107	108	Далее - 63.2 м на юго-восток по границе земельного участка с кадастровым номером 40:01:000000:254 до т. №108
108	109	Далее - 0.9 м в на юго-запад до т. №109
109	110	Далее - 0.7 м на юго-восток по границе земельного участка с кадастровым номером 40:01:000000:254 до т. №110
110	111	Далее - 40.1 м на юго-восток до т. №111
111	112	Далее - 0.3 м на юго-запад до т. №112
112	113	Далее - 0.4 м на юго-восток до т. №113
113	114	Далее - 38.7 м на юго-восток по границе земельного участка с кадастровым номером 40:01:000000:254 до т. №114
114	115	Далее - 0.1 м на юго-запад до т. №115
115	116	Далее - 0.2 м на юго-восток до т. №116
116	124	Далее - 201.8 м в общем юго-восточном направлении по границе земельного участка с кадастровым номером 40:01:000000:254 до т. №124
124	134	Далее - 194.8 м в общем юго-западном направлении по границе земельного участка с кадастровым номером 40:01:000000:254 до т.

Описание местоположения границы территориальной зоны Ж-1 (Зона застройки малоэтажными жилыми домами) село Кумовское муниципального образования городского поселения "Поселок Воротыньск" Бабынинского района Калужской области

(наименование объекта)

Сведения о местоположении границ объекта

		№134
134	135	Далее - 28.8 м на юго-запад до т. №135
135	151	Далее - 619.4 м в общем северо-западном направлении по границе земельного участка с кадастровым номером 40:01:030101:73 (ЕЗ 40:01:030101:51) до т. №151
151	91	Далее - 21.7 м на север до т. №91
Зона1(4)		
152	153	Далее - 71.4 м на северо-восток до т. №153
153	154	Далее - 48.1 м на восток по границе земельного участка с кадастровым номером 40:01:030101:153 до т. №154
154	159	Далее - 340.6 м в общем южном направлении по границе земельного участка с кадастровым номером 40:01:030101:153 до т. №159
159	160	Далее - 70.8 м на юг вдоль лесного массива до т. №160
160	169	Далее - 219.0 м в общем северо-западном направлении по границе земельного участка с кадастровым номером 40:01:000000:254 до т. №169
169	152	Далее - 318.3 м на северо-восток до т. №152
Зона1(5)		
172	173	Далее - 71.5 м на восток по границе земельного участка с кадастровым номером 40:01:030101:266 до т. №173
173	174	Далее - 55.2 м на восток до т. №174
174	175	Далее - 86.3 м на юго-восток до т. №175
175	176	Далее - 43.3 м на запад по границе земельного участка с кадастровым номером 40:01:030101:268 до т. №176
176	181	Далее - 76.2 м в общем западном направлении по границе земельного участка с кадастровым номером 40:01:030101:267 до т. №181
181	182	Далее - 33.3 м на запад по границе земельного участка с кадастровым номером 40:01:030101:74 до т. №182
182	183	Далее - 38.5 м на север по границе земельного участка с кадастровым номером 40:01:030101:74 до т. №183
183	172	Далее - 28.6 м на север до т. №172
Зона1(6)		
184	186	Далее - 96.7 м на восток по границе земельного участка с кадастровым номером 40:01:030101:49 (ЕЗ 40:01:030101:73) до т. №186
186	187	Далее - 69.0 м на юг до т. №187
187	188	Далее - 7.0 м на юг по границе земельного участка с кадастровым номером 40:01:030102:224 до т. №188
188	189	Далее - 62.6 м на юго-запад до т. №189
189	190	Далее - 25.4 м на юго-запад по границе земельного участка с кадастровым номером 40:01:030101:49 (ЕЗ 40:01:030101:73) до т. №190
190	191	Далее - 44.0 м на север до т. №191
191	192	Далее - 13.7 м на запад до т. №192

Описание местоположения границы территориальной зоны Ж-1 (Зона застройки малоэтажными жилыми домами) село Кумовское муниципального образования городского поселения "Поселок Воротыньск" Бабынинского района Калужской области

(наименование объекта)

Сведения о местоположении границ объекта

192	184	Далее - 70.0 м на север по границе земельного участка с кадастровым номером 40:01:030101:49 (ЕЗ 40:01:030101:73) до т. №184
Зона1(7)		
193	195	Далее - 25.5 м на восток по границе земельного участка с кадастровым номером 40:01:030101:81 до т. №195
195	199	Далее - 100.3 м на юго-восток по границе земельного участка с кадастровым номером 40:01:030101:81 до т. №199
199	200	Далее - 5.1 м на юго-запад до т. №200
200	201	Далее - 54.4 м на юго-запад по границе земельного участка с кадастровым номером 40:01:030102:183 до т. №201
201	202	Далее - 51.5 м на юго-запад до т. №202
202	203	Далее - 75.2 м на юг по границе земельного участка с кадастровым номером 40:01:030102:180 до т. №203
203	204	Далее - 58.7 м на юг до т. №204
204	206	Далее - 33.9 м на юг по границе земельного участка с кадастровым номером 40:01:030102:182 до т. №206
206	207	Далее - 112.0 м на юг до т. №207
207	209	Далее - 70.5 м на юго-запад по границе земельного участка с кадастровым номером 40:01:000000:254 до т. №171
209	193	Далее - 459.2 м на запад до т. №193

Описание местоположения границы территориальной зоны Ж-1 (Зона застройки малоэтажными жилыми домами) село Кумовское муниципального образования городского поселения "Поселок Воротыск" Бабынинского района Калужской области

(наименование объекта)

Сведения о местоположении измененных (уточненных) границ объекта

1. Система координат СК кадастрового округа

2. Сведения о характерных точках границ объекта

Обозначение характерных точек границ	Существующие координаты, м		Измененные (уточненные) координаты, м		Метод определения координат и средняя квадратическая погрешность положения характерной точки (M ₀), м	Описание закрепления точки
	X	Y	X	Y		
1	2	3	4	5	6	7
-	-	-	-	-	-	-

3. Сведения о характерных точках части (частей) границы объекта

-	-	-	-	-	-	-
---	---	---	---	---	---	---

4. Сведения о частях границ объекта, совпадающих с местоположением внешних границ природных объектов и(или) объектов искусственного происхождения




Обозначение части границ		Существующее описание прохождения части границ	Измененное (уточненное) описание прохождения части границ
от точки	до точки		
1	2	3	4
-	-	-	-

ОПИСАНИЕ ГРАНИЦ

территориальной зоны Ж - 1 (Зона застройки малоэтажными жилыми домами) село Кумовское
муниципального образования городского поселения "Поселок Воротынский" Бабынинского района Калужской области
(наименование объекта)

План границ объекта

Условные обозначения

-  Устанавливаемая граница территориальной зоны Ж-1
(Зона застройки малоэтажными жилыми домами)
-  Границы земельных участков по данным
ФГБУ "ФКП Росреестра"
-  Граница населенного пункта
- 40:01:030104:16 Кадастровый номер земельного участка
- 1 Характерная точка объекта и ее номер



М 1: 2000

Подпись



Дата

2018 г.

Место отпечатка печати лица, составившего план объекта