

ОПИСАНИЕ МЕСТОПОЛОЖЕНИЯ ГРАНИЦ

Описание местоположения границы территориальной зоны Р-1 (Зона мест отдыха общего пользования)
поселок Воротынский МО ГП "Поселок Воротынский" Бабынинского района Калужской области.
(наименование объекта, местоположение границ которого описано (далее - объект))

Раздел 1

Сведения об объекте		
№ п/п	Характеристики объекта	Описание характеристик
1	2	3
1	Местоположение объекта	Поселок Воротынский МО ГП "Поселок Воротынский" Бабынинского района Калужской области. Граница территориальной зоны Р-1 (Зона мест отдыха общего пользования).
2	Площадь объекта +/- величина погрешности определения площади (Р+/- Дельта Р)	98544 кв.м ± 1070 кв.м
3	Иные характеристики объекта	—

Раздел 2

Сведения о местоположении границ объекта					
1. Система координат <u>40.1</u>					
2. Сведения о характерных точках границ объекта					
Обозначение характерных точек границ	Координаты, м		Метод определения координат характерной точки	Средняя квадратическая погрешность положения характерной точки (M _t), м	Описание обозначения точки на местности (при наличии)
	X	Y			
1	2	3	4	5	6
–	–	–	–	–	–
3. Сведения о характерных точках части (частей) границы объекта					
Обозначение характерных точек части границы	Координаты, м		Метод определения координат характерной точки	Средняя квадратическая погрешность положения характерной точки (M _t), м	Описание обозначения точки на местности (при наличии)
	X	Y			
1	2	3	4	5	6
1	425698.39	1283610.79	Картометрический метод	1.00	–
2	425703.55	1283623.81	Картометрический метод	1.00	–
3	425706.66	1283685.48	Картометрический метод	1.00	–
4	425723.76	1283952.78	Картометрический метод	1.00	–
5	425731.95	1284130.80	Картометрический метод	1.00	–
6	425737.17	1284251.76	Картометрический метод	1.00	–
7	425737.89	1284292.89	Картометрический метод	1.00	–
8	425725.65	1284338.43	Картометрический метод	1.00	–
9	425715.84	1284370.38	Картометрический метод	1.00	–
10	425684.88	1284442.29	Картометрический метод	1.00	–
11	425676.06	1284465.69	Картометрический метод	1.00	–
12	425645.37	1284611.58	Картометрический метод	1.00	–
13	425622.85	1284751.14	Картометрический метод	1.00	–
14	425618.13	1284751.14	Картометрический метод	1.00	–
15	425628.75	1284690.63	Картометрический метод	1.00	–
16	425632.67	1284668.79	Картометрический метод	1.00	–
17	425535.35	1284665.64	Картометрический метод	1.00	–
18	425549.30	1284593.23	Картометрический метод	1.00	–
19	425579.78	1284437.60	Картометрический метод	1.00	–
20	425592.12	1284404.86	Картометрический метод	1.00	–
21	425621.84	1284335.83	Картометрический	1.00	–

			метод		
22	425637.66	1284280.55	Картометрический метод	1.00	–
23	425637.21	1284254.79	Картометрический метод	1.00	–
24	425634.66	1284195.70	Картометрический метод	1.00	–
25	425623.90	1283958.23	Картометрический метод	1.00	–
26	425609.36	1283730.82	Картометрический метод	1.00	–
27	425675.65	1283730.78	Картометрический метод	1.00	–
28	425672.70	1283662.10	Картометрический метод	1.00	–
29	425688.73	1283630.09	Картометрический метод	1.00	–
1	425698.39	1283610.79	Картометрический метод	1.00	–

Текстовое описание местоположения границ объекта		
Прохождение границы		Описание прохождения границы
от точки	до точки	
1	2	3
1	2	Далее - 14.0 м на восток до т. №2
2	3	Далее - 61.8 м на восток до т. №3
3	4	Далее - 267.9 м на восток до т. №4
4	5	Далее - 178.2 м на восток до т. №5
5	6	Далее - 121.1 м на восток до т. №6
6	7	Далее - 41.1 м на восток до т. №7
7	8	Далее - 47.2 м на восток до т. №8
8	9	Далее - 33.4 м на восток до т. №9
9	10	Далее - 78.3 м на юго-восток до т. №10
10	11	Далее - 25.0 м на восток до т. №11
11	12	Далее - 149.1 м на восток до т. №12
12	13	Далее - 141.4 м на восток до т. №13
13	14	Далее - 4.7 м на юг до т. №14
14	15	Далее - 61.4 м на запад до т. №15
15	16	Далее - 22.2 м на запад до т. №16
16	17	Далее - 97.4 м на юг до т. №17
17	18	Далее - 73.7 м на запад до т. №18
18	19	Далее - 158.6 м на запад до т. №19
19	20	Далее - 35.0 м на запад до т. №20
20	21	Далее - 75.2 м на северо-запад до т. №21
21	22	Далее - 57.5 м на запад до т. №22
22	23	Далее - 25.8 м на запад до т. №23
23	24	Далее - 59.1 м на запад до т. №24
24	25	Далее - 237.7 м на запад до т. №25
25	26	Далее - 227.9 м на запад до т. №26
26	27	Далее - 66.3 м на север до т. №27
27	28	Далее - 68.7 м на запад до т. №28
28	29	Далее - 35.8 м на северо-запад до т. №29
29	1	Далее - 21.6 м на северо-запад до т. №1




Раздел 4

План границ объекта



Масштаб 1:5000

Условные обозначения

-  Устанавливаемая граница территориальной зоны Р-1 (Зона мест отдыха общего пользования)
-  Характерные точки объекта и ее номер
-  Границы земельных участков по данным ЕГРН



Подпись _____
Место отрисовки печати лица, составившего карту объекта

Дата " 11 " 11 2022 г.