

ОПИСАНИЕ МЕСТОПОЛОЖЕНИЯ ГРАНИЦ
Описание местоположения границы территориальной зоны Ж-1 (Зона застройки малоэтажными жилыми домами) поселок Воротынский муниципального образования городского поселения "Поселок Воротынский" Бабынинского района Калужской области
(наименование объекта, местоположение границ которого описано (далее - объект))

Раздел 1

| Сведения об объекте | | |
|---------------------|------------------------------------------------------------------------------|----------------------------------------------------------------------------------------------------------------------------------------------------------------------------------------------------------------------------------------------------------------------------------------------------------------------------------------------------------------------------------------------------------------------------------------------------------------------------------------------------------------------------------------------------------------------------------------------------------------------------------------------------------------------------------------------------------------------------------------------------------------------------------------------------------------------------------------------------------------------------------------------------------------------------------------------------------------------------------------------------------------------------------------------------------------------------------------------------------------------------------------------------------------------------------------------------------------------------------------------------------------------------------------------------------------------------------------------------------------------------------------------------------------------------------------------------------------------------------------------|
| № п/п | Характеристики объекта | Описание характеристик |
| 1 | 2 | 3 |
| 1 | Местоположение объекта | поселок Воротынский муниципального образования городского поселения "Поселок Воротынский" Бабынинского района Калужской области. Граница территориальной зоны Ж-1 (Зона застройки малоэтажными жилыми домами) |
| 2 | Площадь объекта +/- величина погрешности определения площади (Р+/- Дельта Р) | 13578 кв.м ± 29 кв.м |
| 3 | Иные характеристики объекта | <p>Основные виды разрешенного использования земельных участков и объектов капитального строительства:</p> <ul style="list-style-type: none"> - Жилая застройка; - Для индивидуального жилищного строительства; - Малоэтажная многоквартирная жилая застройка; - Для ведения личного подсобного хозяйства ; - Блокированная жилая застройка; - Обслуживание жилой застройки; - Общественное использование объектов капитального строительства; - Социальное обслуживание; - Бытовое обслуживание; - Амбулаторно-поликлиническое обслуживание; - Стационарное медицинское обслуживание; - Ветеринарное обслуживание; - Амбулаторное ветеринарное обслуживание; - Предпринимательство; - Деловое управление; - Объекты торговли (торговые центры, торгово-развлекательные центры (комплексы)); - Магазины; - Общественное питание; - Гостиничное обслуживание; - Отдых (рекреация); - Земельные участки (территории) общего пользования. <p>Вспомогательные виды разрешенного использования, сопутствующие основным видам использования земельных участков и объектов капитального строительства:</p> <ul style="list-style-type: none"> - Объекты гаражного назначения - Коммунальное обслуживание - Ведение огородничества - Ведение садоводства |

Раздел 2

| Сведения о местоположении границ объекта | | | | | |
|-----------------------------------------------------------------|---------------|------------|-----------------------------------------------------|--------------------------------------------------------------------------------------------|-------------------------------------------------------------------|
| 1. Система координат <u>40.1</u> | | | | | |
| 2. Сведения о характерных точках границ объекта | | | | | |
| Обозначение характерных точек границ | Координаты, м | | Метод определения координат характерной точки | Средняя квадратическая погрешность положения характерной точки (M_t), м | Описание обозначения точки на местности (при наличии) |
| | X | Y | | | |
| 1 | 2 | 3 | 4 | 5 | 6 |
| – | – | – | – | – | – |
| 3. Сведения о характерных точках части (частей) границы объекта | | | | | |
| Обозначение характерных точек части границы | Координаты, м | | Метод определения координат характерной точки | Средняя квадратическая погрешность положения характерной точки (M_t), м | Описание обозначения точки на местности (при наличии) |
| | X | Y | | | |
| 1 | 2 | 3 | 4 | 5 | 6 |
| 1 | 423586.91 | 1280817.77 | Картометрический метод | 1.00 | – |
| 2 | 423584.38 | 1280821.43 | Картометрический метод | 1.00 | – |
| 3 | 423584.32 | 1280822.69 | Картометрический метод | 1.00 | – |
| 4 | 423583.95 | 1280829.13 | Картометрический метод | 1.00 | – |
| 5 | 423585.53 | 1280870.08 | Картометрический метод | 1.00 | – |
| 6 | 423589.98 | 1280886.56 | Картометрический метод | 1.00 | – |
| 7 | 423588.47 | 1280886.87 | Картометрический метод | 1.00 | – |
| 8 | 423562.71 | 1280892.02 | Картометрический метод | 1.00 | – |
| 9 | 423549.85 | 1280894.59 | Картометрический метод | 1.00 | – |
| 10 | 423539.14 | 1280893.64 | Картометрический метод | 1.00 | – |
| 11 | 423539.94 | 1280887.06 | Картометрический метод | 1.00 | – |
| 12 | 423526.69 | 1280822.26 | Картометрический метод | 1.00 | – |
| 1 | 423586.91 | 1280817.77 | Картометрический метод | 1.00 | – |
| – | – | – | – | – | – |
| 13 | 423641.77 | 1280997.12 | Картометрический метод | 1.00 | – |
| 14 | 423638.22 | 1281010.03 | Картометрический метод | 1.00 | – |
| 15 | 423635.19 | 1281141.49 | Картометрический метод | 1.00 | – |
| 16 | 423589.49 | 1281124.35 | Картометрический метод | 1.00 | – |
| 17 | 423568.08 | 1281097.21 | Картометрический метод | 1.00 | – |
| 18 | 423553.07 | 1281013.84 | Картометрический метод | 1.00 | – |

| | | | | | |
|----|-----------|------------|------------------------|------|---|
| 19 | 423532.39 | 1281014.36 | Картометрический метод | 1.00 | – |
| 20 | 423530.53 | 1281003.99 | Картометрический метод | 1.00 | – |
| 21 | 423540.52 | 1281003.23 | Картометрический метод | 1.00 | – |
| 22 | 423636.84 | 1280995.88 | Картометрический метод | 1.00 | – |
| 13 | 423641.77 | 1280997.12 | Картометрический метод | 1.00 | – |

| Текстовое описание местоположения границ объекта | | |
|--------------------------------------------------|----------|---------------------------------------|
| Прохождение границы | | Описание прохождения границы |
| от точки | до точки | |
| 1 | 2 | 3 |
| Зона1(1) | – | – |
| 1 | 2 | Далее - 4.5 м на юго-восток до т. №2 |
| 2 | 3 | Далее - 1.3 м на восток до т. №3 |
| 3 | 4 | Далее - 6.5 м на восток до т. №4 |
| 4 | 5 | Далее - 41.0 м на восток до т. №5 |
| 5 | 6 | Далее - 17.1 м на восток до т. №6 |
| 6 | 7 | Далее - 1.5 м на юг до т. №7 |
| 7 | 8 | Далее - 26.3 м на юг до т. №8 |
| 8 | 9 | Далее - 13.1 м на юг до т. №9 |
| 9 | 10 | Далее - 10.8 м на юг до т. №10 |
| 10 | 11 | Далее - 6.6 м на запад до т. №11 |
| 11 | 12 | Далее - 66.1 м на запад до т. №12 |
| 12 | 1 | Далее - 60.4 м на север до т. №1 |
| Зона1(2) | – | – |
| 13 | 14 | Далее - 13.4 м на восток до т. №14 |
| 14 | 15 | Далее - 131.5 м на восток до т. №15 |
| 15 | 16 | Далее - 48.8 м на юг до т. №16 |
| 16 | 17 | Далее - 34.6 м на юго-запад до т. №17 |
| 17 | 18 | Далее - 84.7 м на запад до т. №18 |
| 18 | 19 | Далее - 20.7 м на юг до т. №19 |
| 19 | 20 | Далее - 10.5 м на запад до т. №20 |
| 20 | 21 | Далее - 10.0 м на север до т. №21 |
| 21 | 22 | Далее - 96.6 м на север до т. №22 |
| 22 | 13 | Далее - 5.1 м на север до т. №13 |

Раздел 4




План границ объекта



Масштаб 1:1500



Условные обозначения

-  устанавливаемая граница территориальной зоны Ж-1 (зона застройки малоэтажными жилыми домами);
-  характерные точки объекта и ее полей;
-  границы земельных участков по данным ЕГРН

Место составления плана, соответствующего плану объекта
Дата: 21.12.2020 г.