



ООО «ПК ГЕО»

*Договор подряда № 39/22
от 20 июля 2022 года*

**ПРОЕКТ МЕЖЕВАНИЯ ТЕРРИТОРИИ ЗЕМЕЛЬНЫХ
УЧАСТКОВ С КАДАСТРОВЫМИ НОМЕРАМИ
40:01:030404:488 И 40:01:030404:487, РАСПОЛОЖЕННЫХ
ПО АДРЕСУ: П. ВОРОТЫНСК, БАБЫНИНСКОГО РАЙОНА
КАЛУЖСКОЙ ОБЛАСТИ**

**Основная часть
Проекта межевания территории**

39/22-07/22-ПМТ

Том 3

*Калуга
2022*



ООО «ПК ГЕО»

*Договор подряда № 39/22
от 20 июля 2022 года*

**ПРОЕКТ МЕЖЕВАНИЯ ТЕРРИТОРИИ ЗЕМЕЛЬНЫХ
УЧАСТКОВ С КАДАСТРОВЫМИ НОМЕРАМИ
40:01:030404:488 И 40:01:030404:487, РАСПОЛОЖЕННЫХ
ПО АДРЕСУ: П. ВОРОТЫНСК, БАБЫНИНСКОГО РАЙОНА
КАЛУЖСКОЙ ОБЛАСТИ**

**Основная часть
Проекта межевания территории**

39/22-07/22-ПМТ

Том 3

Генеральный Директор

К.Г. Чистов

*Калуга
2022*

2. ВВЕДЕНИЕ

2.1 Основание для разработки

Проект межевания территории земельных участков с кадастровыми номерами 40:01:030404:488 и 40:01:030404:487, расположенных по адресу: п. Воротынский, Бабынинского района Калужской области, разработаны ООО «ПК ГЕО» на основании договора подряда от 20.07.2022 № 39/22.

2.2 Исходные данные и условия

Подготовка документации по межеванию территории осуществлялась в соответствии со следующими исходными данными:

- техническим заданием на разработку (приложение № 1 к договору подряда от 20.07.2022 № 39/22) разработка документации по планировке территории (проект планировки и проект межевания) в границах земельных участков с К№ 40:01:030404:488 и 40:01:030404:487;

- Правилами землепользования и застройки МО ГП «Поселок Воротынский», утвержденных решением Районного собрания представителей городского поселения «Поселок Воротынский» от 26.12.2022 № 41;

- проектом планировки территории земельных участков с кадастровыми номерами 40:01:030404:488 и 40:01:030404:487, расположенных по адресу: п. Воротынский, Бабынинского района Калужской области;

- сведениями, предоставленными филиалом ФГБУ «Федеральной кадастровой палатой Федеральной службы государственной регистрации, кадастра и картографии» по Калужской области:

- кадастровым планом территории квартала 40:08:165303 № КУВИ-002/2021-100006 от 11.11.2021;

- кадастровым планом территории квартала 40:08:165701 № КУВИ-002/2021-1308823 от 11.11.2021;

- кадастровой выпиской о земельном участке из единого государственного реестра недвижимости с К№ 40:08:165303:6 от 17.06.2022.

2.3 Нормативно-правовая документация

При подготовке документации по межеванию территории использовались следующие нормативные правовые документы:

- Градостроительный кодекс РФ;
- Земельный кодекс РФ;

Взам. инв. №	Подп. и дата	Инв. № подл.							Лист
			32/22-07/22-ПМТ						
Изм.	Кол.уч.	Лист	№ док.	Подпись	Дата				

3. ОБЩИЕ ПОЛОЖЕНИЯ

Подготовка проекта межевания территории осуществляется для:

1) определения местоположения границ образуемых и изменяемых земельных участков;

2) установления, изменения, отмены красных линий для застроенных территорий, в границах которых не планируется размещение новых объектов капитального строительства, а также для установления, изменения, отмены красных линий в связи с образованием и (или) изменением земельного участка, расположенного в границах территории, применительно к которой не предусматривается осуществление комплексного развития территории, при условии, что такие установление, изменение, отмена влекут за собой исключительно изменение границ территории общего пользования.

При определении размеров образуемых земельных участков учитывались положения Правил землепользования и застройки МО ГП «Поселок Воротынский», утвержденных решением Районного собрания представителей городского поселения «Поселок Воротынский» от 26.12.2022 № 41.

Требования к определению границ образуемых земельных участков, требования к точности и методам определения координат характерных точек границ земельных участков принимаются в соответствии с Приказом Росреестра от 23.10.2020 № П/0393 «Об утверждении требований к точности и методам определения координат характерных точек границ земельного участка, требований к точности и методам определения координат характерных точек контура здания, сооружения или объекта незавершенного строительства на земельном участке, а также требований к определению площади здания, сооружения, помещения, машино-места» (Зарегистрировано в Минюсте России 16.11.2020 № 60938).

Вид разрешенного использования образуемых земельных участков соответствует Приказу Росреестра от 10.11.2020 № П/0412 (ред. от 23.06.2022) «Об утверждении классификатора видов разрешенного использования земельных участков» (Зарегистрировано в Минюсте России 15.12.2020 № 61482), современному использованию территории и параметрам застройки территории, установленным проектом планировки территории.

Взам. инв. №
Подп. и дата
Инв. № подл.

						32/22-07/22-ПМТ	Лист
							6
Изм.	Кол.уч.	Лист	№ док.	Подпись	Дата		

4. ПЕРЕЧЕНЬ И СВЕДЕНИЯ О ПЛОЩАДИ ОБРАЗУЕМЫХ ЗЕМЕЛЬНЫХ УЧАСТКОВ, ВОЗМОЖНЫЕ СПОСОБЫ ИХ ОБРАЗОВАНИЯ

Площади образуемых земельных участков, вид разрешенного использования в соответствии с проектом планировки

Таблица 1

Условный номер образуемого земельного участка	Площадь, м ²	Вид разрешенного использования	Код вида разрешенного использования*	Способы образования
1	2	3	4	5
:ЗУ1	973	Для индивидуального жилищного строительства	2.1	раздел земельного участка с К№ 40:01:030404:488
:ЗУ2	877	Для индивидуального жилищного строительства	2.1	раздел земельного участка с К№ 40:01:030404:488
:ЗУ3	824	Для индивидуального жилищного строительства	2.1	раздел земельного участка с К№ 40:01:030404:488
:ЗУ4	768	Для индивидуального жилищного строительства	2.1	раздел земельного участка с К№ 40:01:030404:488
:ЗУ5	712	Для индивидуального жилищного строительства	2.1	раздел земельного участка с К№ 40:01:030404:488
:ЗУ6	720	Для индивидуального жилищного строительства	2.1	раздел земельного участка с К№ 40:01:030404:488
:ЗУ7	709	Для индивидуального жилищного строительства	2.1	раздел земельного участка с К№ 40:01:030404:488
:ЗУ8	738	Для индивидуального жилищного строительства	2.1	раздел земельного участка с К№ 40:01:030404:488
:ЗУ9	637	Для индивидуального жилищного строительства	2.1	раздел земельного участка с К№ 40:01:030404:488
:ЗУ10	648	Для индивидуального жилищного строительства	2.1	раздел земельного участка с К№ 40:01:030404:488
:ЗУ11	714	Для индивидуального жилищного строительства	2.1	раздел земельного участка с К№ 40:01:030404:488
:ЗУ12	797	Для индивидуального жилищного строительства	2.1	раздел земельного участка с К№ 40:01:030404:488
:ЗУ13	1016	Для индивидуального жилищного строительства	2.1	раздел земельного участка с К№ 40:01:030404:488
:ЗУ14	907	Для индивидуального жилищного строительства	2.1	раздел земельного участка с К№ 40:01:030404:488
:ЗУ15	865	Для индивидуального жилищного строительства	2.1	раздел земельного участка с К№ 40:01:030404:488
:ЗУ16	698	Для индивидуального жилищного строительства	2.1	раздел земельного участка с К№ 40:01:030404:488
:ЗУ17	718	Для индивидуального жилищного строительства	2.1	раздел земельного участка с К№ 40:01:030404:488
:ЗУ18	651	Для индивидуального жилищного строительства	2.1	раздел земельного участка с К№ 40:01:030404:488
:ЗУ19	659	Для индивидуального жилищного строительства	2.1	раздел земельного участка с К№ 40:01:030404:488
:ЗУ20	686	Для индивидуального жилищного строительства	2.1	раздел земельного участка с К№ 40:01:030404:488
:ЗУ21	749	Для индивидуального жилищного строительства	2.1	раздел земельного участка с К№ 40:01:030404:488
:ЗУ22	754	Для индивидуального жилищного строительства	2.1	раздел земельного участка с К№ 40:01:030404:488
:ЗУ23	661	Для индивидуального жилищного строительства	2.1	раздел земельного участка с К№ 40:01:030404:488
:ЗУ24	675	Для индивидуального жилищного строительства	2.1	раздел земельного участка с К№ 40:01:030404:488

Взам. инв. №

Подп. и дата

Инв. № подл.

32/22-07/22-ПМТ

Лист

7

Изм.	Кол.уч.	Лист	№ док.	Подпись	Дата
------	---------	------	--------	---------	------

:ЗУ350	787	Для индивидуального жилищного строительства	2.1	раздел земельного участка с К№ 40:01:030404:487
:ЗУ351	857	Для индивидуального жилищного строительства	2.1	раздел земельного участка с К№ 40:01:030404:487
:ЗУ352	1300	Для индивидуального жилищного строительства	2.1	раздел земельного участка с К№ 40:01:030404:487
:ЗУ354	3336	Магазины	4.4	раздел земельного участка с К№ 40:01:030404:487
:ЗУ355	25269	Коммунальное обслуживание	3.1	раздел земельного участка с К№ 40:01:030404:488
:ЗУ356	1910	Коммунальное обслуживание	3.1	раздел земельного участка с К№ 40:01:030404:488
:ЗУ357	5798	Коммунальное обслуживание	3.1	раздел земельного участка с К№ 40:01:030404:488
:ЗУ358	1770	Коммунальное обслуживание	3.1	раздел земельного участка с К№ 40:01:030404:487
:ЗУ359	3768	Коммунальное обслуживание	3.1	раздел земельного участка с К№ 40:01:030404:487
:ЗУ360	11570	Коммунальное обслуживание	3.1	раздел земельного участка с К№ 40:01:030404:487
:ЗУ366	2694	Предпринимательство	4.0	раздел земельного участка с К№ 40:01:030404:488
:ЗУ367	2539	Предпринимательство	4.0	раздел земельного участка с К№ 40:01:030404:487
Итого:	328765			

* В соответствии с Приказом Росреестра от 10.11.2020 № П/0412 (ред. от 23.06.2022) «Об утверждении классификатора видов разрешенного использования земельных участков».

Перечень и сведения о площади образуемых земельных участков, которые будут отнесены к территориям общего пользования

Таблица 2

Условный номер образуемого земельного участка	Площадь, м ²	Вид разрешенного использования	Код вида разрешенного использования*	Способы образования
1	2	3	4	5
:ЗУ353	3976	Благоустройство территории	12.0.2	раздел земельного участка с К№ 40:01:030404:488
:ЗУ361	6796	Благоустройство территории	12.0.2	раздел земельного участка с К№ 40:01:030404:488
:ЗУ362	1319	Благоустройство территории	12.0.2	раздел земельного участка с К№ 40:01:030404:488
:ЗУ363	5639	Благоустройство территории	12.0.2	раздел земельного участка с К№ 40:01:030404:488
:ЗУ364	5772	Благоустройство территории	12.0.2	раздел земельного участка с К№ 40:01:030404:488
:ЗУ365	4067	Благоустройство территории	12.0.2	раздел земельного участка с К№ 40:01:030404:487
:ЗУ368	4011	Благоустройство территории	12.0.2	раздел земельного участка с К№ 40:01:030404:487
:ЗУ369	58002	Улично-дорожная сеть	12.0.1	раздел земельного участка с К№ 40:01:030404:488
:ЗУ370	53345	Улично-дорожная сеть	12.0.1	раздел земельного участка с К№ 40:01:030404:487
Итого:	142927			

Взам. инв. №

Подп. и дата

Инв. № подл.

32/22-07/22-ПМТ

Лист

20

Изм.	Кол.уч.	Лист	№ док.	Подпись	Дата
------	---------	------	--------	---------	------

* В соответствии с Приказом Росреестра от 10.11.2020 № П/0412 (ред. от 23.06.2022) «Об утверждении классификатора видов разрешенного использования земельных участков».

Для организации проезда к земельному участку с К№ 40:01:030404:488, проектом межевания предполагается установление сервитута.

Перечень кадастровых номеров существующих земельных участков, в границах которых предполагается установление сервитута

Таблица 3

Вид обременения	К№ существующих земельных участков	Адрес существующих земельных участков	Категория земель существующих земельных участков	Правообладатель существующих земельных участков
1	2	3	4	5
Сервитут для организации проезда	40:01:030404:68	Калужская область, р-н Бабынинский, городское поселение «Поселок Воротынский»	Земли населенных пунктов	Администрация МО ГП «Поселок Воротынский»
Площадь всего: 66 кв. м.				

5. СВЕДЕНИЯ О ГРАНИЦАХ ТЕРРИТОРИИ В ОТНОШЕНИИ, КОТОРОЙ УТВЕРЖДЕН ПРОЕКТ МЕЖЕВАНИЯ

Площадь территории, для которой утвержден проект межевания, составляет 471692 кв.м.

Обозначение характерных точек границы	Координаты, м	
	X	Y
1	2	3
1	426308.52	1285134.03
2	426379.93	1285201.75
3	426426.98	1285236.90
4	426467.73	1285266.45
5	426528.02	1285296.21
6	426542.78	1285308.03
7	426556.66	1285314.33
8	426562.17	1285336.38
9	426550.81	1285355.60
10	426588.90	1285335.32
11	426605.44	1285345.43
12	426656.18	1285396.53
13	426693.63	1285448.29
14	426706.64	1285454.35
15	426717.09	1285450.86
16	426723.91	1285448.58
17	426736.29	1285442.71
18	426748.92	1285428.82
19	426752.97	1285424.39

Взам. инв. №	
Подп. и дата	
Инв. № подл.	

Изм.	Кол.уч.	Лист	№ док.	Подпись	Дата	32/22-07/22-ПМТ	Лист
							21

20	426769.88	1285412.66
21	426794.69	1285419.07
22	426836.89	1285460.83
23	426896.54	1285525.47
24	426929.33	1285557.07
25	426944.59	1285570.13
26	427018.02	1285587.82
27	427092.48	1285596.19
28	427106.12	1285606.47
29	427106.53	1285627.64
30	427086.85	1285651.34
31	427021.05	1285684.94
32	426992.30	1285703.55
33	426969.34	1285718.41
34	426957.36	1285723.38
35	426956.21	1285723.88
36	426895.35	1285749.20
37	426823.81	1285771.04
38	426730.86	1285800.92
39	426638.75	1285820.26
40	426551.18	1285826.50
41	426491.13	1285817.58
42	426443.11	1285813.26
43	426433.30	1285812.36
44	426424.37	1285812.41
45	426412.31	1285812.46
46	426401.28	1285812.52
47	426391.57	1285812.56
48	426362.34	1285812.70
49	426297.39	1285809.30
50	426216.43	1285801.04
51	426143.85	1285809.50
52	426138.02	1285797.35
53	426156.13	1285772.63
54	426156.30	1285772.65
55	426161.77	1285764.93
56	426161.23	1285761.43
57	426154.56	1285767.61
58	426145.74	1285775.71
59	426141.88	1285777.37
60	426073.74	1285806.69
61	426056.34	1285797.81
62	426025.90	1285791.16
63	425957.71	1285806.62
64	425951.69	1285807.40
65	425922.44	1285811.16
66	425920.88	1285811.35
67	425894.18	1285815.96
68	425863.28	1285821.30
69	425857.67	1285813.80

Взам. инв. №	
Подп. и дата	
Инв. № подл.	

Изм.	Кол.уч.	Лист	№ док.	Подпись	Дата

32/22-07/22-ПМТ

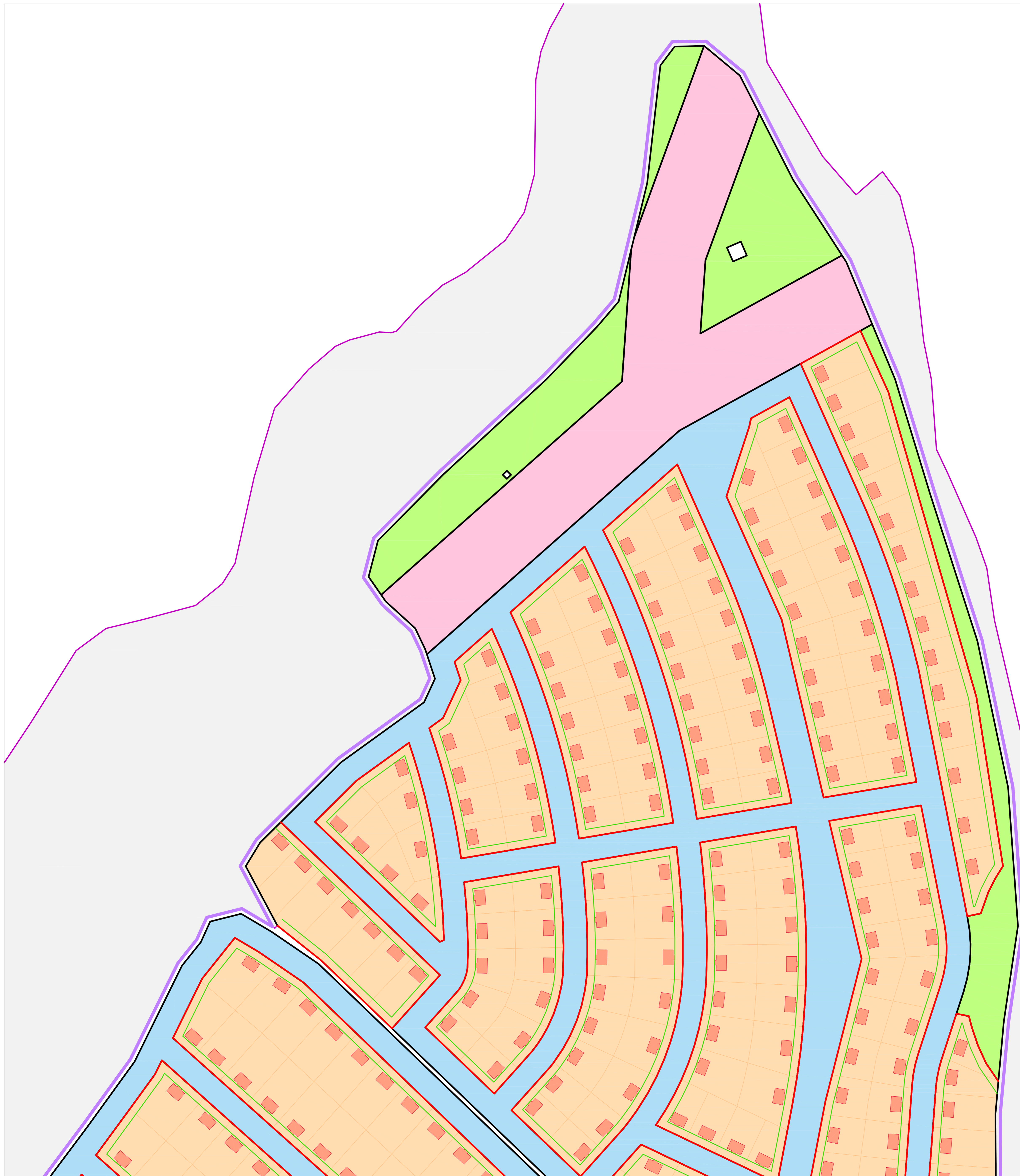
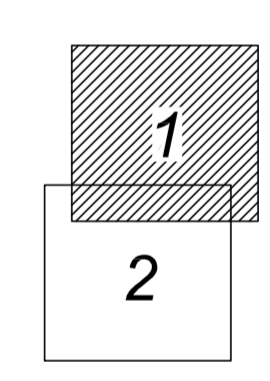


Схема расположения листов:



УСЛОВНЫЕ ОБОЗНАЧЕНИЯ:

	Граница территории проекта межевания
	Границы земельных участков, учтенных в ЕГРН
Границы планируемых элементов планировочной структуры:	
	кварталы
	территории общего пользования
	улично-дорожная сеть
	территории, занятые линейными объектами
	Красные линии, утверждаемые в составе проекта планировки территории
	Линии отступа от красных линий в целях определения мест допустимого размещения зданий, строений, сооружений

						39/22-07/22-ПМТ		
						Проект планировки территории и проект межевания территории в границах земельных участков с КВ 40:01:030404-488 и КВ 40:01:030404-487 (п. Вортынок Бабынинского района Калужской области)		
Изм.	Кол.уч.	Лист	№ док.	Подпись	Дата			
Разраб.	Щарафеев							
Проект.	Берлова							
						Основная часть проекта межевания территории		
						Специал.	Лист	Листов
							1	4
						Чертеж межевания территории Масштаб 1:1000		
						ООО "ПК ГЕО"		

Изм.	Кол.уч.	Лист	№ док.	Подпись	Дата

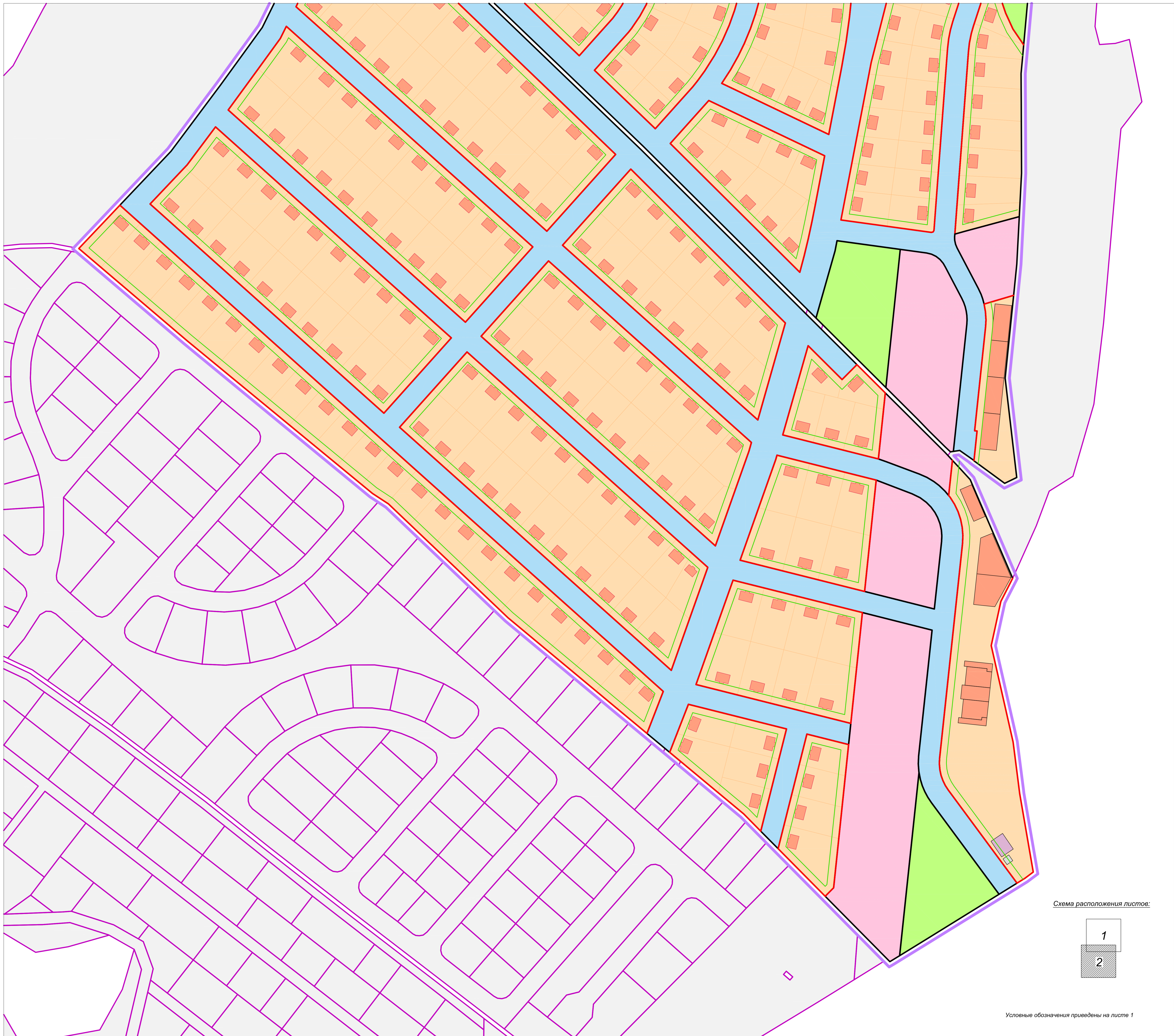
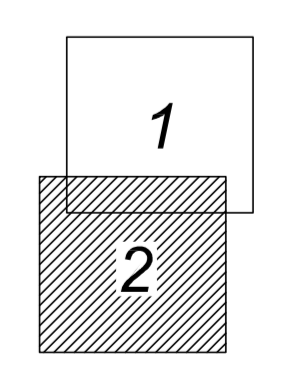


Схема расположения листов:



Условные обозначения приведены на листе 1

Имя, № проекта	Составитель
Имя, № листа	Дата
Имя, № документа	Лист

39/22-07/22-ПМТ					
Проект планировки территории и проект межевания территории в границах земельных участков с КМВ 40:01:030404-488 и КМВ 40:01:030404-487 (п. Вороньяк Бабынинского района Калужской области)					
Изм.	Кол.уч.	Лист	№ док.	Подпись	Дата
Разраб.		Шарафеев		<i>[Подпись]</i>	
Проект.		Берлова		<i>[Подпись]</i>	
Основная часть проекта межевания территории				Специальн.	Лист
Чертеж межевания территории Масштаб 1:1000					2
				ООО "ГК ГЕО"	

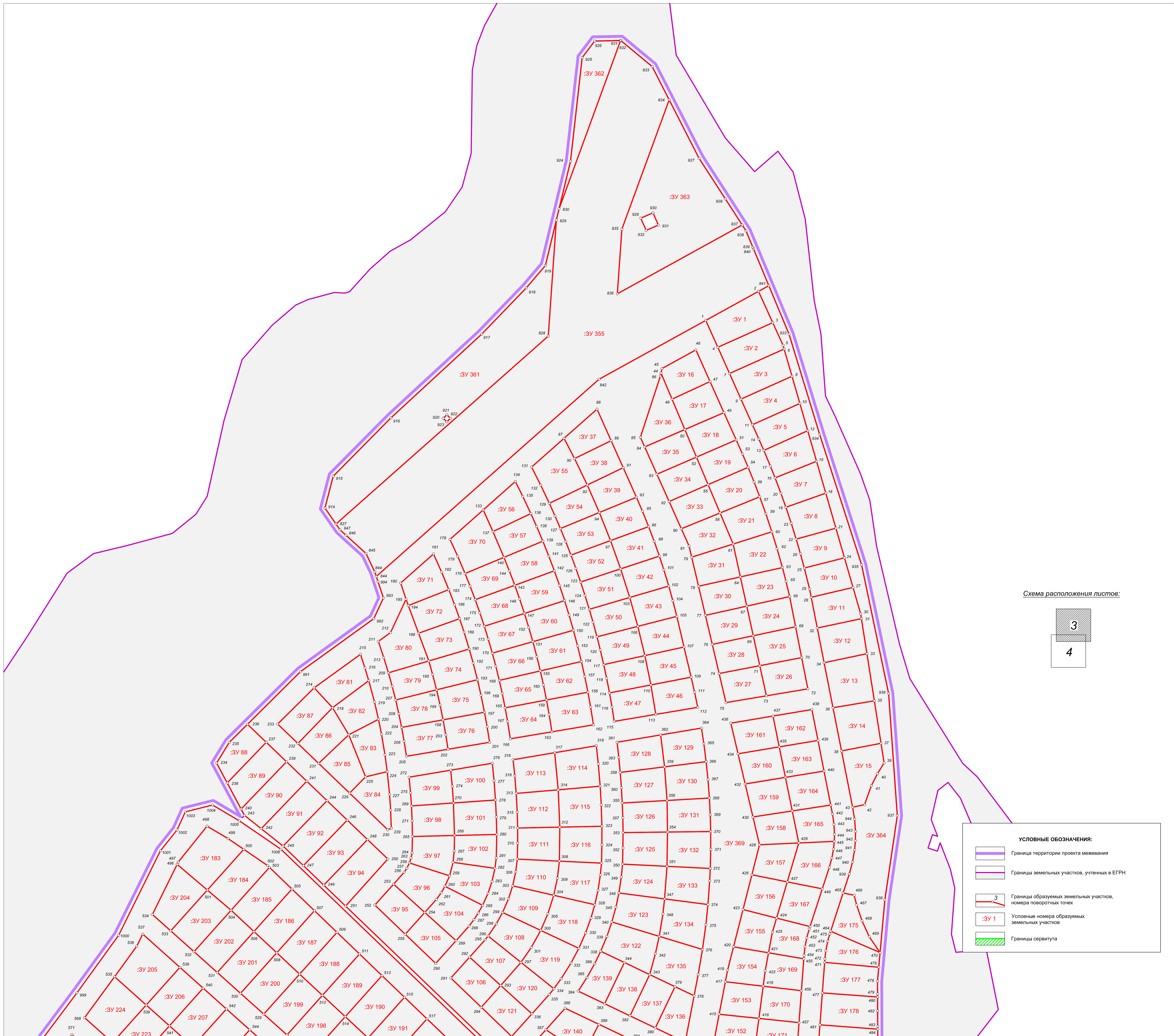
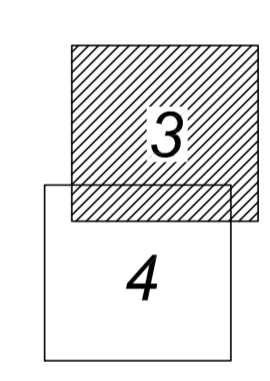








Схема расположения листов:



УСЛОВНЫЕ ОБОЗНАЧЕНИЯ:

-  Граница территории проекта межевания
-  Границы земельных участков, учтенных в ЕГРН
-  Границы образуемых земельных участков, номера поворотных точек
-  :ЗУ 1 Условные номера образуемых земельных участков
-  Границы сервитута

Имя, № инв. №, Дата, № листа, Подпись, Инициалы, Фамилия

39/22-07/22-ПМТ					
Проект планировки территории и проект межевания территории в границах земельных участков с КВ 40:01:030404-488 и КВ 40:01:030404-487 (п. Вортынок Бабынинского района Калужской области)					
Имя	Кол.уч.	Лист	№ док.	Подпись	Дата
Разраб.		Шарафеев			
Проект.		Берлова			
Основная часть проекта межевания территории					Специал.
Чертеж межевания территории					Лист
Масштаб 1:1000					Листов
					3
					ООО "ПК ГЕО"

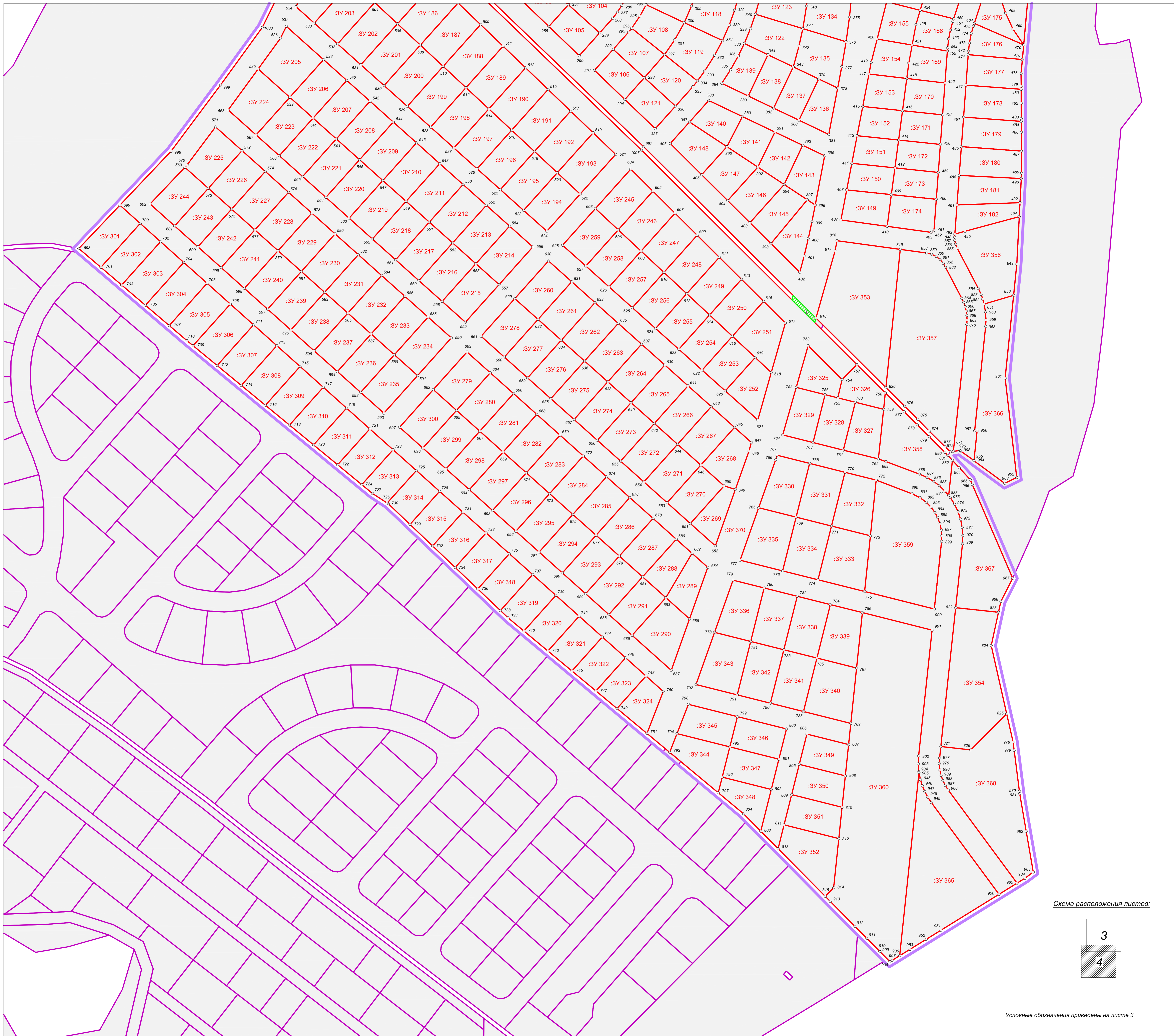
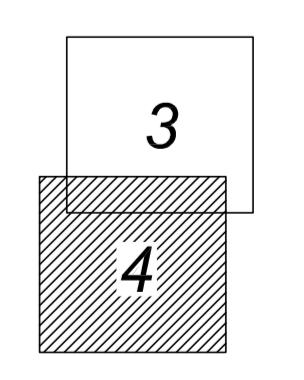


Схема расположения листов:



Условные обозначения приведены на листе 3

Имя, И.И. Фамилия, Дата, Подпись, Лист, Кол.уч., Итого, Разраб., Прое., Берлова

39/22-07/22-ПМТ					
Проект планировки территории и проект межевания территории в границах земельных участков с КВ 40:01:030404-488 и КВ 40:01:030404-487 (п. Вортынок Бабьинского района Калужской области)					
Имя	Кол.уч.	Лист	№ док.	Подпись	Дата
Разраб.	Берлова	Шарафеев			
Прое.	Берлова				
Основная часть проекта межевания территории				Склад	Лист
Чертеж межевания территории				4	Листов
Масштаб 1:1000				ООО "ПК ГЕО"	