



**ООО ПК «ГЕО»**

*Договор подряда № 39/22  
от 20 июля 2022 года*

**ПРОЕКТ МЕЖЕВАНИЯ ТЕРРИТОРИИ ЗЕМЕЛЬНЫХ  
УЧАСТКОВ С КАДАСТРОВЫМИ НОМЕРАМИ  
40:01:030404:488 И 40:01:030404:487, РАСПОЛОЖЕННЫХ  
ПО АДРЕСУ: П. ВОРОТЫНСК, БАБЫНИНСКОГО РАЙОНА  
КАЛУЖСКОЙ ОБЛАСТИ**

**Материалы по обоснованию  
Проекта межевания территории**

**39/22-07/22-ПМТ**

**Том 4**

*Калуга  
2022*



**ООО «ПК ГЕО»**

*Договор подряда № 39/22  
от 20 июля 2022 года*

**ПРОЕКТ МЕЖЕВАНИЯ ТЕРРИТОРИИ ЗЕМЕЛЬНЫХ  
УЧАСТКОВ С КАДАСТРОВЫМИ НОМЕРАМИ  
40:01:030404:488 И 40:01:030404:487, РАСПОЛОЖЕННЫХ  
ПО АДРЕСУ: П. ВОРОТЫНСК, БАБЫНИНСКОГО РАЙОНА  
КАЛУЖСКОЙ ОБЛАСТИ**

**Материалы по обоснованию  
Проекта межевания территории**

**39/22-07/22-ПМТ**

**Том 4**

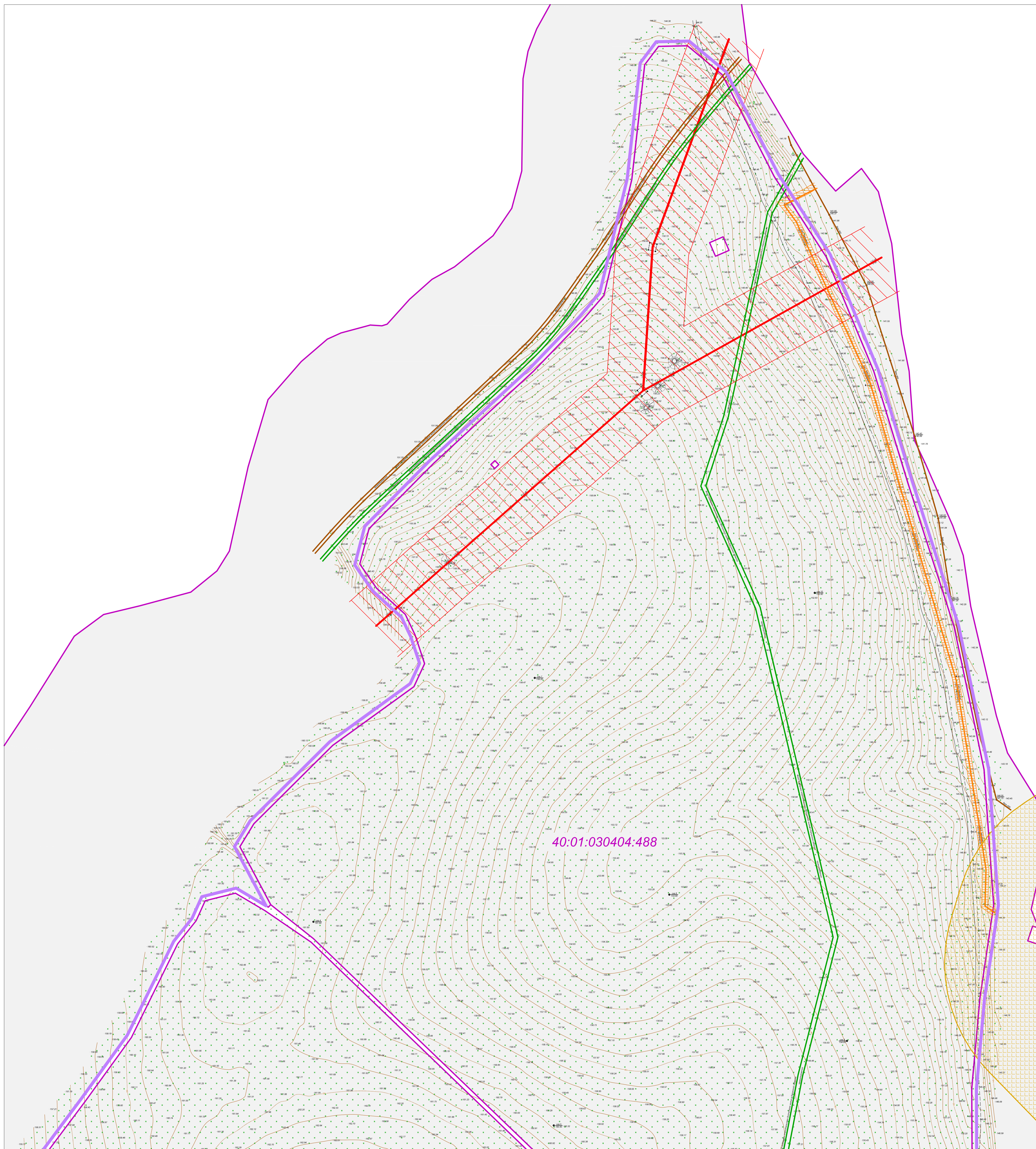
**Генеральный директор**

**К.Г. Чистов**

*Калуга  
2022*

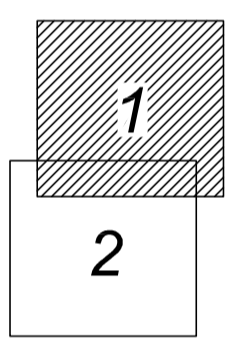






40:01:030404:488

Схема расположения листов:



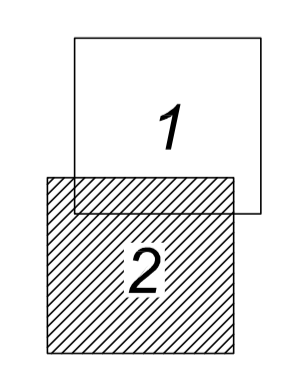
- УСЛОВНЫЕ ОБОЗНАЧЕНИЯ:**
- Граница территории проекта межевания
  - Границы земельных участков, учтенных в ЕГРН
- Существующие объекты капитального строительства:**
- Линейные объекты:**
- ВЛ-110 кВ
  - ВЛ-10 кВ
  - Водопровод
  - Канализация
  - Кабель связи
  - Газопровод
- Установленные границы зон с особыми условиями использования территории:**
- охранный зона ВЛ 10 кВ
  - охранный зона ВЛ 110 кВ
  - охранный зона газопровода
  - охранный зона линий связи
- Границы зон с особыми условиями использования территории, подлежащие установлению:**
- охранный зона ВЛ 10 кВ
  - охранный зона газопровода
  - охранный зона линий связи
  - санитарно-защитная зона очистных сооружений

					<b>39/22-07/22-ПМТ</b>		
					Проект планировки территории и проект межевания территории в границах земельных участков с КМ 40:01:030404:488 и КМ 40:01:030404:487 (п. Вортыяксыс Бабынского района Калужской области)		
Изм.	Коп.уч.	Лист	№ док.	Подпись	Дата		
Разраб.	Шарифеев			<i>Шарифеев</i>		Стандий	Листы
Проект.	Барлова			<i>Барлова</i>			1 2
					Материалы по обоснованию проекта межевания территории		
					Масштаб 1:1000		
					ООО "ПК ГЕО"		

Имя, № инст. / Подпись и дата / Стороновою



Схема расположения листов:



Условные обозначения приведены на листе 1

Имя	И.И. Иванов
Подпись	
Дата	

39/22-07/22-ПМТ					
Проект планировки территории и проект межевания территории в границах земельных участков с КМ 40:01:030404:488 и КМ 40:01:030404:487 (п. Вортыянос Бабынинского района Калужской области)					
Изм.	Коп.уч.	Лист	№ док.	Подпись	Дата
				Шарфеев	18.07.22
Разраб.	Шарфеев		Иванов		
Пров.	Барлова		Иванов		
Материалы по обоснованию проекта межевания территории					Статьи
					Лист
					2
Масштаб 1:1000					ООО "ПК ГЕО"